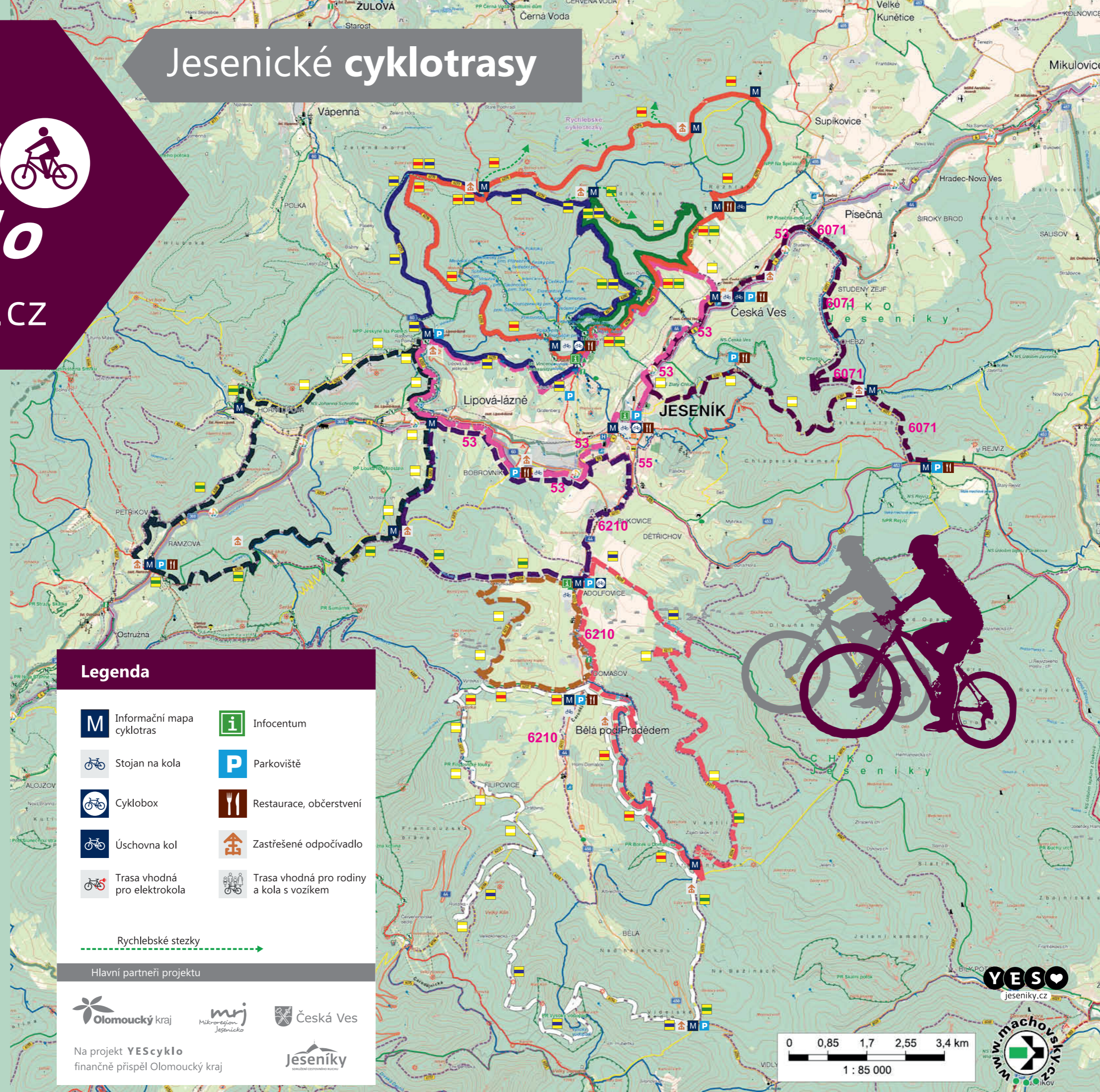


Jesenické cyklotrasy

YES 
cyklo
 jeseniky.cz



Dětská

Celková délka trasy
11 km

469 m n.m. 661 m n.m.

Trasa pro kola s vozíkem a rodiny



Lehká trasa

Celkové stoupání: 275 m
 šotolina 25 %
 asfalt 75 %

Okolo Studničního vrchu

Celková délka trasy
21 km

751 m n.m. 532 m n.m.

Středně obtížná trasa

Celkové stoupání: 696 m
 šotolina 50 %
 asfalt 50 %

Okolo Javoříku

Celková délka trasy
17 km

699 m n.m. 6210 55 53

Trasa pro kola s vozíkem a rodiny



Lehká trasa

Celkové stoupání: 360 m
 šotolina 25 %
 asfalt 75 %

Za výhledy

Celková délka trasy
22 km

634 m n.m. 402 m n.m.











Trasa pro kola s vozíkem a rodiny



Středně obtížná trasa

Celkové stoupání: 499 m
 šotolina 10 %
 asfalt 90 %

Legenda

-  Informační mapa cyklotras
-  Infocentrum
-  Stojan na kola
-  Parkoviště
-  Cyklobox
-  Restaurace, občerstvení
-  Úschovna kol
-  Zastřešené odpočívadlo
-  Trasa vhodná pro elektrokola
-  Trasa vhodná pro rodiny a kola s vozíkem

Rychlebské stezky

Hlavní partneři projektu



Na projekt YEScyklo
 finančně přispěl Olomoucký kraj

Tajným hvozdem

Celková délka trasy
17 km

718 m n.m.



Obtížná trasa

Celkové stoupání: 687 m
 šotolina 75 %
 asfalt 25 %

Za starými osdami

Celková délka trasy
19 km

375 m n.m. 741 m n.m. 53 6071



Obtížná trasa

Celkové stoupání: 579 m
 šotolina 35 %
 asfalt 65 %



Zaječí

Celková délka trasy
23 km

1045 m n.m. 469 m n.m. 6210



Obtížná trasa

Celkové stoupání: 681 m
 šotolina 25 %
 asfalt 75 %

Za zatopenými lomy

Celková délka trasy
28 km

448 m n.m. 758 m n.m.



Obtížná trasa

Celkové stoupání: 819 m
 šotolina 80 %
 asfalt 20 %

Pod obřími skalami

Celková délka trasy
26 km

487 m n.m. 940 m n.m.



Obtížná trasa

Celkové stoupání: 901 m
 šotolina 15 %
 asfalt 85 %



Pod hřebeny hor

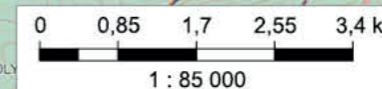
Celková délka trasy
37 km

1170 m n.m. 508 m n.m.



Obtížná trasa

Celkové stoupání: 1091 m
 šotolina 50 %
 asfalt 50 %



1 : 85 000

