

Cykloprůvodce

Olomouckým krajem



Nejkrásnější trasy

popisy • výškové profily • tipy na zajímavosti

Olomoucký kraj

vaše **aktivní** dovolená



Území Olomouckého kraje reprezentují dva turistické regiony, Jeseníky a Střední Morava.

Je to harmonie neporušené přírody a jedinečných památek. Poznání měst i zapadlých vesniček v malebné přírodě kolem řek nebo v dlouhých horských údolích, tak provázejí zcela nevšední zážitky. Cykloturisté ví, že takovéto prožitky se jízdou na kole mnohonásobně umocňují. Vůně a barvy, šumění řek, ticho i křik ptáků. Zvony slavných kostelů, řinčení zbraní během zámeckých a hradních slavností na Střední Moravě nebo klid a pohoda při západu slunce na horských hřebenech Jeseníků. To zažijete na kole v Olomouckém kraji. Cesty vás dovedou na místa, kam je to pěšky daleko a jinak se tam nedostanete. Objevte Olomoucký kraj, je to dovolená, která vás dostane!



Vydal: Olomoucký kraj, Jeremenkova 40a, 779 11 Olomouc,
e-mail: tourism@kr-olomoucky.cz, www.kr-olomoucky.cz,
tel.: 585 508 111, aktualizovaný dotisk 4. vydání, 12/2015
ISBN: 978-80-87982-39-6

Design, texty, zpracování: m-ARK Marketing a reklama s.r.o., Železniční 4,
779 00 Olomouc, tel.: 585 104 212, www.m-ark.cz

Foto: m-ARK • Mapy: Machovský mapy s.r.o.

Tisk: TISKÁRNA K-TISK s.r.o., aktualizace: VENDI s.r.o.

Svoji trasu si najde každý

Cílem průvodce, kterého právě držíte v rukou, je nabídnout vám pestrou paletu cykoturistických tras. Tipy na výlety vás zavedou do míst, která patří k tomu nejlepšímu v Olomouckém kraji. Proto zde najdete trasy, které vás povedou rovinatým terénem v údolích řek Moravy nebo Bečvy, nebo trasy, které míří za poznáním zámků i přírodních parků. Pro vyznavače horských výšlapů nabízíme túry mířící až do výšky 1 350 metrů nad mořem nebo na největší síť trailů pro horská kola v ČR čítající přes 40 km jedinečných tras. Můžete se vydat po tematických trasách, jako je například Čarodějnická cyklotrasa. Ti, kteří chtějí poznat co nejvíc, využijí sítě dálkových tras, které procházejí Olomouckým krajem, jako je např. Moravská nebo Jantarová stezka. Ale existují i cyklobonbónky jako je třeba služba Na kole s průvodcem po Olomouci, která vám umožní během jediného dne poznat všechna zajímavá místa v Olomouci a zasvěcený průvodce vám na jednotlivých zastávkách podá informace, které byste se jinak nedozvěděli. Je toho hodně, je to zajímavé a hlavně: Svoji trasu si najde každý. Vítejte v Olomouckém kraji.

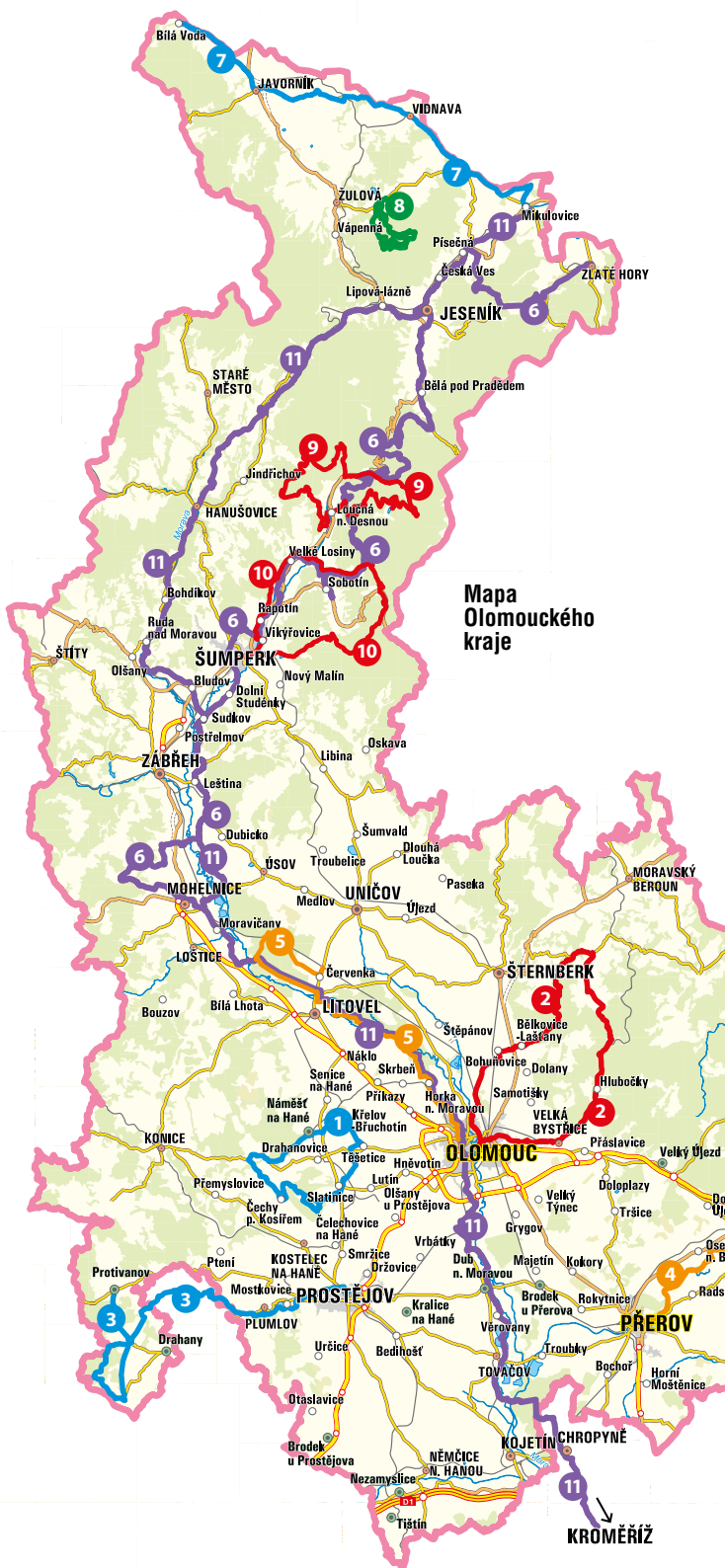
www.ok-tourism.cz



= Jeseníky

+ Světlá Morava





Mapa Olomouckého kraje

KROMERÍŽ

Obsah:

trasa 1	Po zámčích a parcích Střední Moravy 6 <i>Méně zdatní rekreační cyklisté</i>
trasa 2	Kolem řeky Bystřice do podhůří Jeseníků. 8 <i>Sportovně rekreační cyklisté</i>
trasa 3	Drahanskou vrchovinou v pohodě 10 <i>Méně zdatní rekreační cyklisté</i>
trasa 4	Cyklostezka Bečva 12 <i>Rodiny s dětmi</i>
trasa 5	Litovelským Pomoravím 14 <i>Rodiny s dětmi</i>
trasa 6	Čarodějnická cyklotrasa 16 <i>Dálková cyklisté</i>
trasa 7	Kolem polské hranice 18 <i>Méně zdatní rekreační cyklisté</i>
trasa 8	Rychlebské stezky 20 <i>Terénní cyklisté</i>
Extratip!	
trasa 9	Nad údolím Desné 22 <i>Sportovně rekreační cyklisté</i>
trasa 10	Za jesenickým Skřítkem i do lázní 24 <i>Sportovně rekreační cyklisté</i>
trasa 11	Moravská stezka 26 <i>Dálková cyklisté</i>
	Cyklobusy, cyklopůjčovny, servisy 28
	Kde se s kolem dobře ubytovat i najíst? 30



Po zámcích a parcích Střední Moravy



Parametry trasy:

Trasa: Náměšť na Hané – Slatinice – Čechy pod Kosířem – Laškov (Krakovec) – Náměšť na Hané

Délka a povrch: 34 km, zhruba ze 3/5 převážně asfaltový povrch, vedoucí po málo frekventovaných silnicích III. tříd, zbytek po lesních a polních cestách.

Náročnost: Trasa je středně obtížná.

Občerstvení na trase: V každé obci se můžete dobře najíst a napít.



Popis trasy


Okružní trasu po zámcích a přírodních parcích Střední Moravy začneme na jednom z nejpěknějších míst, na zámku v Náměšti na Hané. Vydáte se rovinatým terénem směrem na Olomouc po cyklotrase č. 6025. Do Loučan jedete po místní cyklostezce a dále po silnici až do Těšetic, kde odbočíte na cyklotrasu č. 6034 směrem na Rataje (cyklostezka), Luběnice a Slatinice.

Po oddechu a občerstvení v lázeňské obci vás po průjezdu Slatinkami čeká stoupání na „Hanácké Mont Blanc“ – Velký Kosíř (442 m n. m.). Naučná stezka, na kterou na vrcholu narazíte, je průvodcem po stejnojmenném přírodním parku. Z vrcholu až k dalšímu zámku je to už jen z kopce. Čechy pod Kosířem se pyšní nejen zámek, kde malíř Josef Mánes tak rád pobýval, ale především vysokou dendrologickou hodnotou zámeckého parku. K dalším místním pozoruhodnostem si přidejte Hasišské muzeum a nedávno otevřené, ale již vyhlášené Muzeum kočárů a bude se vám těžko odjíždět. Směřujete po cyklotrase č. 5028 přes Pěňčín až do Laškova, kde najdete také jeden zámek, a pokud jich ještě nemáte dost, odskočte si

po zelené turistické značce do Krakovce, kde najdete další zámek, který Mánes maloval ještě raději než ten v Čechách. Dnes je pěkně opravený. Stejnou cestou se vrátíte zpět do Laškova, z jehož návsi budete sledovat místní naučnou stezku. Po necelém kilometru, za posledním laškovským domkem, máte dvě možnosti. Tou první je pokračování po stezce polní cestou po levé straně. Čeká vás kouzelný průjezd zalesněným údolím říčky Šumice, kdysi nazývaným moravským Babiččiným údolím. Vstupujete do přírodního parku Terezké údolí, které vás dovede až do Náměště na Hané. Údolí je opředené řadou pověstí, se kterými vás mimo přírodní zajímavosti seznámí tabule naučné stezky. Dnes se údolí nazývá Terezké právě podle jedné z pověstí. Druhou možností je pokračování po zelené a následně červené značce až k myslivně Hradecký Dvorek, kde se napojíte na cyklotrasu 6033, která vás dovede zpět do Náměště na Hané.

Zajímavosti na trase

Náměšť na Hané – klasicistní zámek francouzského typu stojící uprostřed kruhovitěho parku se čtyřmi cestami orientovanými podle světových stran. Vzácná sbírka míšeňského porcelánu a expozice arcibiskupských kočárů z 18. a 20. století.

 IC Náměšť na Hané, tel.: 585 952 184, <http://zamek.namestnahane.cz>



Lázně Slatinice – založené na léčivé síle sirné vody pro léčbu pohybového ústrojí, tel.: 585 944 599, www.lazneslatinice.cz

Velký Kosíř – přírodní park, naučná stezka, délka 10 km, 19 zastavení, z vrcholu Kosíře

po žluté značce vede Mánesova cesta s 5 zastaveními

Čechy pod Kosířem

• zámek s parkem, ve kterém pobýval a tvořil malíř Josef Mánes, stálá expozice, tel.: 722 928 494, www.zamekcechy.cz

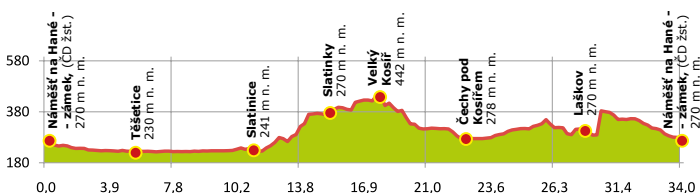
• Hasičské muzeum, tel.: 582 373 726, www.cechypk.cz

• Muzeum historických kočárů, ojedinělá a největší sbírka historických kočárů a luceren v České republice. tel.: 608 610 324, ww.historickekočary.cz

Terezké údolí – přírodní park, středem vás provede naučná stezka, délka 6 km, 10 zastavení, cestou uvidíte také Švédské šance – kultovní sídlo Keltů.



Profil trasy



Kolem řeky Bystřice do podhůří Jeseníků



Parametry trasy:

Trasa: Olomouc – Bystrovany – Velká Bystřice – Hlubočky – Hrubá Voda – Jívová – Hraničné Petrovice – Těšíkovská kyselka – Bělkovice-Laštany – Bohuňovice – Olomouc-Černovír – Olomouc

Délka a povrch: 55 km, převážně asfaltový povrch, vedoucí po málo frekventovaných silnicích III. tříd, ale na úvod (10 km) i na závěr (9 km) po krásných cyklostezkách.

Náročnost: Středně náročná trasa.

Občerstvení na trase: V každé obci se můžete dobře najíst a napít. Rada hospod přímo na trase.



Popis trasy

Náročnější trasa směřuje z Olomouce po cyklotrase č. 5 (Jantarová stezka) na Bystrovany a Velkou Bystřici. Zde pokračuje po cyklotrase 6009. Celý úsek z Olomouce (místní část Bělídla) až do Mariánského Údolí je veden v obcích po málo frekventovaných cestách a mimo obce po asfaltových cestách nebo cyklostezkách s vyloučením veřejné dopravy. Z Mariánského Údolí trasa pokračuje údolím řeky Bystřice na Hlubočky a Hrubou Vodu, kde se terén začíná zvedat. Po levé straně

se nachází Přírodní park Údolí Bystřice. Z Hrubé Vody do Jívové a Hraničných Petrovic musíte překonat značné převýšení. Za odměnu vás čeká sjezd z Hraničných Petrovic až na Těšíkovskou kyselku, kde se osvěžíte. Dále jedete po cyklotrase 6029 do Bělkovic-Laštan. Cesta je z kopce a vede po silnici podél Trusovického potoka. V Bělkovicích opustíte silnici a najedete

na novou cyklostezku směřující do Bohuňovic a Hlušovic (stále po cyklotrase č. 6029). Před Olomoucí vjedete do Černovířského lesa a odtud zamíříte přes místní část Černovír zpět do centra Olomouce.

Zajímavosti na trase

Velká Bystřice, město s bohatou folklorní tradicí. Zdejší zámek, původně tvrz a později pivovar, dnes slouží jako hotel a restaurace. Dalšími památkami jsou kostel Stětí sv. Jana Křtitele a sousoší sv. Floriána a sv. Jana Nepomuckého.

www.velkabystrice.cz

Hlubočky – Fun park (Ski areál), terénní minikáry, čtyřkolky, bike park, jízda terénem vozem HUMMER, který sami řídíte. Jídlo a nápoje přímo v areálu, tel.: 775 771 077, www.funparkhlubocky.cz, www.skiarealhlubocky.cz

Hrubá Voda - Bobová dráha v PARK SPORTU Hrubá Voda je celoroční aktivitou. Dráha je jedna z nejnovějších a nejmodernějších v České republice. Členitá, atraktivní, rychlá a bezpečná, tel.: 736 632 035, www.hrubavoda.cz




▶ **Těšíkovská kyselka**, pramen výborné železité minerální vody, která je známá již od 17. století. V údolí kyselky je také nainstalována 9 km dlouhá naučná stezka (Zelená NS – nesjízdná pro kolo). www.sternberk.eu

Bohuňovice – Centrum zdraví: aquapark, plavecký bazén, dětský vyhřívaný bazén, tobogan, posilovna, whirlpool, pára, vodní bar, masáže, tel.: 585 151 681, www.bohunovice.cz


Bohuňovice letiště – Mamba Air, vyhlídkové lety vrtulníkem či letadlem, tel.: 585 389 100, www.mamba-air.cz



Olomouc – město s bohatou historií patří mezi nejkrásnější sídla střední Evropy. Jedinečnost tkví ve stavitelském umu chrámů, kostelů, paláců i barokních kašen a sloupů. Jeden z nich, sloup Nejsvětější Trojice, je na Seznamu památek UNESCO.

 IC Olomouc, tel.: 585 513 385, <http://tourism.olomouc.eu>

Profil trasy



Drahanskou vrchovinou v pohodě



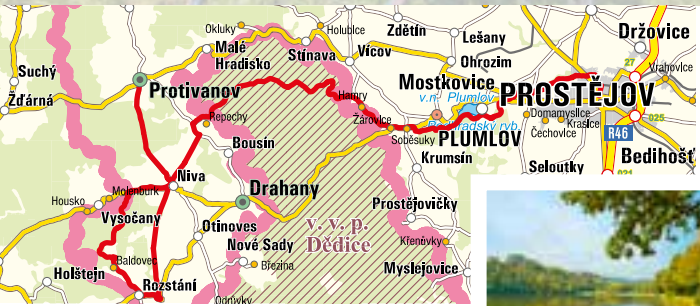
Parametry trasy:

Trasa: Protivanov – Niva – Baldovec, kemp – (Holštejn) – Rozstání – Niva – Repechy – Hamry – Podhradský rybník – Mostkovice – Hloučela – Prostějov

Délka a povrch: 47 km, jak po málo frekventovaných silnicích III. tříd, tak také po lesních a polních cestách.

Náročnost: Nenáročná (pokud ale nevyužijete cyklobus, je svou délkou i převýšením obtížná).

Občerstvení na trase: V každé obci se můžete dobře najíst a napít.



Popis trasy

Trasa je navržena s využitím cyklobusu*, který za vás překoná převýšení na Drahanskou vrchovinu a který pravidelně vyjíždí v sezoně z Prostějova do Protivanova. Zde také začíná popis trasy po Drahanské vrchovině plný malebných rybníčků, šumících řek, tajuplných lesů a krásných výhledů. Z Protivanova se vydáte cyklotrasou č. 5029 po silnici směrem na Nivu. Na rozcestí za návsí pokračujete cyklotrasou č. 5075 směrem na Sloup. Po dvou kilometrech odbočíte doleva na cyklotrasu č. 5076 směr na Baldovec. Trasa vás přivede lesním údolím podél potůčku, rybníčku, skautského tábora a kamenolomu na rozcestí cyklostezek, kde se, pokud chcete pokračovat nejkratší cestou, vydáte doleva do kempu Baldovec. Pokud si ale chcete

výlet zpestřit, pokračujte vpravo po cyklotrase č. 5118 krásným údolím Bílé vody do malebné vesničky Holštejn. Leží sice již za hranicemi Olomouckého kraje, ale mimo zříceniny hradu tu v jedné z mnoha místních jeskyní dozrává slavný sýr Niva. Obcí, jejíž název slavný sýr nese, jste na začátku naší cesty projížděli a teď se přes kemp Baldovec, Rozstání, kde odbočíte na cyklotrasu č. 5029, zpátky po silnici do Nivy vracíte. V Nivě najedete na cyklotrasu 5075 a míříte do Repech. 7 km dlouhý sjezd nádhernou lesní stezkou Repešským žlebem vás dovede kolem Hamerských rybníků k Plumlovské přehradě, předtím minete zámek Plumlov na břehu Podhradského rybníka. Cestou z Mostkovic do Prostějova si vychutnáte jízdu biokoridorem Hloučela.

*Jízdní řád viz www.ftl.cz, ale obvykle jezdí do začátku prázdnin pouze o víkendech, červenec, srpen každý den.

Zajímavosti na trase



Niva – obcí, které dominuje zvonice, protéká potok Bílá voda. Na jeho toku je u severního a jižního okraje obce vybudován rybník. Oblast kolem Horního rybníka je chráněná jako přírodní rezervace Nivské louky. Nivskou raritou je chráněné území přímo na návsi – přírodní památka Návesní niva, která je na vzácné rostliny ještě bohatší. Možná tu najdeme prstnatec májový, jednu z našich orchidejí.

Baldovec – kemp, lanové centrum, bazén, půjčovna sportovních potřeb, hřiště, wellness centrum, restaurace, tel.: 606 744 265, www.baldovec.cz


Repešský žleb – geologický útvar a paleontologické naleziště (zkameněliny) z období siluru (443–416 mil. př. n. l.).

Zámek Plumlov – možnost prohlídky, tel.: 588 882 662, www.plumlov-zamek.cz

Plumlovská přehrada – místo letní rekreace, kemp, restaurace

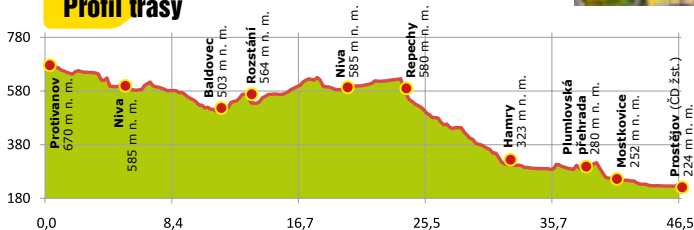
Biokoridor Hloučela – říčka Hloučela a lesopark na jejích březích tvoří souvislý pás přírodní zeleně na okraji města Prostějov. Slouží jako biokoridor pro rostliny a živočichy a zároveň jako odpočinková zóna pro obyvatele města. Vede tudy 4 km naučná stezka s 11 zastaveními.

Prostějov – centrum regionu, náměstí s řadou zajímavých domů a radnicí, vyniká secesní Národní dům, tel.: 582 329 723, www.prostejov.eu, Muzeum Prostějovska, www.muzeumpv.cz, vyhledávaný aquapark, Krasická 6, www.dsp-pv.cz

 IC Prostějov, nám. T. G. Masaryka 12, tel.: 582 329 722



Profil trasy





Parametry trasy (Hranice – Přerov):

Trasa: Teplice nad Bečvou – Hranice – Týn nad Bečvou – Lipník nad Bečvou – Osek n. B. (koupaliště Jadran) – Přerov

Délka a povrch: 28 km, převážně asfaltový povrch a vyjma velmi krátkých úseků v Týnu n. B. a Lipníku n. B. zcela mimo veřejnou dopravu.

Trasa: Lipník nad Bečvou – most u Oseku n. B. – vhodná pro in-line brusle.

Náročnost: Velmi lehká trasa vhodná pro rodiny s malými dětmi.

Občerstvení na trase: Hranice, Týn n. B., Lipník n. B., Osecký jez, Osek n. B. – přírodní koupaliště Jadran, Přerov.



Popis trasy

Cyklostezka Bečva vede z Valašska na Střední Moravu a končí u Tovačova, kde se napojuje na Moravskou stezku č. 47. Její celková délka je 141 km, úsek na Střední Moravě (Hustopeče n. B. – Tovačov) měří 45 km. Doporučená trasa z Teplic n. B. do Přerova (29 km), nebo obráceně, je nenáročnou projíždkou malebným údolím řeky Bečva. Zastavit se můžete v centrech historických měst s množstvím zajímavých památek, jako jsou Hranice, Lipník nad Bečvou nebo Přerov. Přímo na trase nebo v jejím těsném sousedství můžete navštívit muzea, zámky, hrad, jeskyni i propast. Velká část cyklostezky je vedena po úsecích s vyloučením motorové dopravy. Cyklostezka má své logo, které vás bude provázet po celou délku trasy.

Videotrasa

Cyklostezka Bečva
Střední Morava



Zajímavosti na trase

Teplice nad Bečvou – Zbrašovské aragonitové jeskyně a Hranická propast. Jeskyně evropského významu, unikátní výzdobu tvoří minerál aragonit. Díky teplotě 14 °C jsou nejteplejšími jeskyněmi v ČR. Nedaleko jeskyní se nachází Hranická propast, nejhlubší v ČR. Celková ověřená hloubka činí 289,5 m. Propast je volně přístupná po naučné stezce Národní přírodní rezervaci Hůrka u Hranic. tel.: 581 601 866, www.caves.cz

Lázně Teplice nad Bečvou – proslulé lázně lákají uklidňující zelení parků nad řekou Bečvou, tel. 581 818 181, www.ltnb.cz

Hranice – řada památek, např.: Stará radnice s gotickým sálem a výstavní síň městského muzea, zámek s unikátní zastřešenou dvoranou nebo synagoga, využívaná jako výstavní síň.


 IC Hranice, tel.: 581 607 479, www.mic.hranet.cz

Aquapark-Plovárna Hranice,
tel.: 581 606 666, www.aquaparkplovarnahranice.cz

Hrad Helfštýn – jeden z největších hradů, s patrně nejdelšími hradebními zdmi na území České republiky, se vypíná na kopci nedaleko Týna nad Bečvou. Součástí prohlídky je i stálá expozice uměleckého kovářství a historické mincovny.
tel. 581 797 093, www.helfstyn.cz

Outdoor centrum Helfštýn - www.outdoor-helfstyn.cz, 601 571 139

Lipník nad Bečvou – městská památková rezervace s původně renesanční radnicí, barokními kašnami a renesančními domy. Dominantou je kostel sv. Jakuba s unikátní zvonící. Mezi další památky patří zámek (interiéry nejsou přístupné) s krajinářským parkem a unikátní střešní zahradou a piaristický klášter. Židovskou kulturu připomíná nejstarší synagoga na Moravě a dva židovské hřbitovy. Koupaliště, motokárová dráha.

 IC Lipník nad Bečvou, tel.: 581 773 763, www.mesto-lipnik.cz

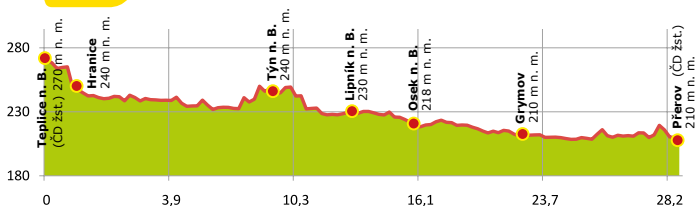
Osek nad Bečvou – přírodní koupaliště Jadran, příjemná zastávka s koupáním a občerstvením, atrakce pro děti.

Přerov – Muzeum Komenského, ornitologická stanice či Památník lovců mamutů v Předmostí. Krytý a venkovní bazén. Areál Laguna – přírodní koupaliště, sportovní hřiště, atrakce pro děti, skatepark, občerstvení v blízkosti městský park Michalov.

 IC Přerov, tel. 581 205 131, www.prerov.eu



Profil trasy



5 Litovelským Pomoravím



Parametry trasy:

Trasa: Olomouc-Řepčín – Horka n. M. – Litovelské Pomoraví – Lhota n. M. – Litovel – Nové Zámky – Nové Mlýny – Nový Dvůr – Červenka – Litovel – Lhota nad Moravou – Litovelské Pomoraví – Horka nad Moravou – Olomouc

Délka a povrch: 38 km, značná část trasy vede po lesních a polních cestách, zbytek po málo frekventovaných silnicích III. tříd.

Náročnost: Lehká trasa vhodná pro rodiny s dětmi.

Občerstvení na trase: V každé obci se můžete dobře najíst a napít.

Řada hospod přímo na trase.



Popis trasy

Nenáročná trasa vede z Olomouce (Moravská stezka č.51), přes Horku n. M. do CHKO Litovelské Pomoraví. Při vstupu do oblasti nemiňte Sluňákov, nízkoenergetický dům, který slouží jako návštěvnické centrum, a nedaleko rozcestí U Tří mostů Loveckou chatu s možností občerstvení i zábavy pro děti. Pak již na vás čekají jedinečné porosty lužních lesů, nivní louky, mokřady a četné tůňe zachovalého toku řeky Moravy. Po většinu cesty vás bude doprovázet také 16 km dlouhá naučná stezka Luhy Litovelského Pomoraví. Cyklotrasa č. 51 vás dovede až do Litovle.



Šest ramen řeky Moravy protékajících městem dává Litovli osobitý ráz a pojmenování „Hanácké Benátky“. Asi 3 km za Litovlí prochází Moravská stezka zámečným areálem Nové Zámky. Územím vede 8 km naučná stezka. Trasa pokračuje dál na Nové Mlýny, kde se u vyhlášené restaurace Rybářská Bašta napojíte na cyklotrasu č. 6051. Máte zde také možnost navštívit vodní elektrárnu (technickou památku) z roku 1898. Po cyklotrase č. 6026 pokračujete na Nový Dvůr a Červenku. Při příjezdu do Červenky vás cyklotrasa č. 511 dovede na nádraží ČD, kde vás vlak i s kolem dopraví za 20 minut zpět do Olomouce.

Zajímavosti na trase

Horka nad Moravou – Sluňák – zajímavě architektonicky navržené turistické informační centrum a ekologická poradna.

tel.: 585 154 711, www.slunakov.cz



CHKO Litovelské Pomoraví – oblast o celkové rozloze 96 km² zaujímá 3–8 km široký pruh kolem řeky Moravy mezi městy Olomouc, Litovel a Mohelnice. Krajina je ovlivněna mnoha meandry řeky Moravy. Komplexy cenných lužních lesů lákají svojí jedinečností nejen příznivce pěší

turistiky a cykloturistiky, ale např. i zájemce o plavbu v nafukovacím člunu (www.perej.cz). Litovelské Pomoraví protíná řada značených cyklotras a cyklostezek, jejichž povrch je převážně asfaltový. Všechny trasy jsou nenáročné a vhodné zejména pro rodiny s dětmi.

Litovel – jednou z nejvýznamnějších památek je Svatojánský most z roku 1592 – třetí nejstarší funkční kamenný most v ČR. Na náměstí se nachází radnice se 72 m vysokou vyhlídkovou věží, která vám nabídne krásný výhled. Za návštěvu stojí také místní muzeum. S památkami v centru města vás seznámí naučná stezka Historická Litovel, další dvě naučné stezky vás zavedou do okolní přírody. Osvěžit se můžete pivem z místního pivovaru (www.litovel.cz) s více než stoletou tradicí. tel.: 585 153 111, www.litovel.eu

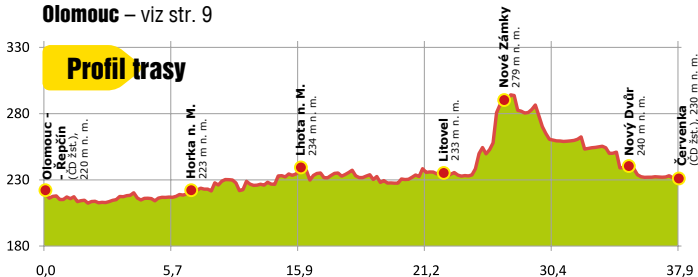


 IC Litovel, www.tic.litovel.eu, tel.: 585 150 221

Nové Zámky u Litovle – barokní zámek s anglickým parkem a empírovými saley – Chrámek přátelství (altánek), obelisk „Komín“, rytířská síň „Rytírna“.

Lovecká chata, Horka n. M., široká nabídka aktivit: projíždky na koni i motorových čtyřkolkách, lanové centrum, minigolf, petanque, paintball, kopaná, beachvolejbal, střelba z luku a z brokovnice, příjemná restaurace. tel.: 585 378 070, www.autodemont.cz

Olomouc – viz str. 9



6 Čarodějnická cyklotrasa



Parametry trasy:

Trasa je dělena na dvě části. Šumperská vede z Červenohorského sedla na jih do Mohelnice (91 km), 14 zastavení. Jesenická začíná opět na Červenohorském sedle a vede na sever do Zlatých Hor (47 km), 6 zastavení.

Délka a povrch: Celkem 138 km, cesta vede převážně po lesních cestách, z části po málo frekventovaných silnicích III. tříd (nutné alespoň trekové kolo).

Náročnost: Trasa je obtížná, záleží na vybraném úseku i směru cesty.

Občerstvení na trase: V každé obci se můžete dobře najíst a napít.



Popis trasy

Tematická naučná cyklotrasa vede po místech spjatých s čarodějnickými procesy, které se odehrály na Jesenícku a Šumpersku v 17. století. Trasa je jedinečná nejen svým zaměřením, ale také svojí délkou. Vede téměř celými Jeseníky a patří mezi ty náročnější. Pokud ovšem zvolíte Červenohorské sedlo (1013 m n. m.) pro obě části za místo startu, bude to mnohem lehčí. Trasu můžete ale projet jen částečně nebo navštívit jen konkrétní místa. Čarodějnická cyklotrasa se skládá celkem z dvaceti „zastavení“, na kterých jsou umístěny pamětní desky nebo pomníčky, které připomínají události, jež se zde odehrály.

Trasa je vyznačena a na cykloznačkách je umístěno logo v podobě čarodějnice na kole. Přesto si raději vyžádejte podrobného průvodce v infocentrech nebo si jej stáhněte na www.infosumperk.cz, kde do vyhledávače na portálu zadejte – cyklotrasy. Mimo detailního popisu trasy (který budete potřebovat) zde najdete i poutavé informace k jednotlivým zastavením a obcím.

Zajímavosti na trase

TRASA: Červenohorské sedlo – Mohelnice, 91 km

Červenohorské sedlo – horský rekreační areál,  tel.: 723 501 310, www.hotelchs.cz

Kouty nad Desnou – sportovně-kulturní areál, Bike park, sjezdová kola, koloběžky, turistika, tel.: www.skiarealkares.cz, tel.: 604 595 192


Loučná nad Desnou – obnovený 10 ha zámecký park, Rybářská bašta – stylová restaurace s rybníkem, tel.: 604 101 348, www.kocianloucna.cz, minipivovar Bravur, tel.: 603 146 416, www.kvasslav.cz




 **Velké Losiny** – lázně, venkovní termální koupaliště, tel.: 583 394 111, www.lazne-losiny.cz, Ruční papírna, tel.: 583 248 433, www.rucnipapirna.cz, zámek, tel.: 583 248 380, www.zamek-losiny.cz

Maršíkov – dřevěný kostel sv. archanděla Michaela

Rapotín – Zemědělský skanzen, Veteran muzeum, zoopark, tel.: 603 870 921, www.skanzen-rapotin.cz

 **Šumperk** – Stálá expozice čarodějnických procesů, Geschaderův dům, tel.: 583 213 721, www.sumperk.cz, historické jádro města, výstup na radniční věž

 IC Šumperk, tel.: 583 214 000, www.infosumperk.cz

TRASA: Červenohorské sedlo – Zlaté Hory, 47 km


Jeseník, Česká Ves – viz str. 27

Rejvíz – naučná stezka k Mechovému jezírku (největší rašeliniště na Moravě), tel.: 584 425 397

Zlaté Hory – Ondřejovice, Údolí ztracených štol,  Hornický skanzen – Zlatorudné mlýny, naučná stezka k replikám středověkých hornických mlýnů. tel.: 584 425 397, www.zlatehory.cz



Zlaté Hory – řada památek a výletních míst (Městské muzeum, kostel Panny Marie Pomocné – Maria Hilf, poutní místo, rozhledna na Biskupské kupě, Skiareál Příčná – čtyřsedačková lanovka), tel.: 584 425 397, www.zlatehory.cz

 IC Zlaté Hory, tel.: 584 425 397, www.zlatehory.cz



7 Kolem polské hranice



Parametry trasy:

Trasa: Bílá Voda – Javorník – Vidnava (možnost prodloužení až do Černé Vody nebo Mikulovic).

Délka a povrch: 24 km (až do Černé Vody + 11 km, až do Mikulovic + 14 km), trasa vede po málo frekventovaných silnicích III. tříd.

Náročnost: Lehká trasa.

Občerstvení na trase: V každé obci se můžete dobře najíst a napít.



Popis trasy

Trasa, která vede severním podhůřím Rychlebských hor, podél česko-polské hranice, nabízí zajímavé zážitky v polozapomenutém koutu Olomouckého kraje i České republiky. Začnete v Bílé Vodě, na samé hranici s Polskem, přímo ve špi-

ci, jak ji nazval císař Josef II. při své návštěvě v roce 1779. Po prohlídce piaristické koleje a hřbitova se vydáme po cyklotrase č. 6041 směrem na Javorník. Trasa má mírně zvlněný charakter, a tak nejvyšším převýšením po 9 km je výstup k zámku Jánský vrch v Javorníku. Z nádvoří zámku jsou nezapomenutelné výhledy na celý nysko-jesenický region, kterému vévodí Otmuchovské a Nyské jezero na polské straně. Pokračujeme dál stále mírně zvlněnou krajinou bez značných převýšení po cyklotrase č. 6041 do Bernartice a dále přes Horní Heřmanice až do Vidnavy. Historické jádro Vidnavy je městskou památkovou rezervací, ve městě je hraniční přechod do Polska

a za zvláštní pozornost stojí secesní lékárna na náměstí. Výlet si ještě můžete zpestřit, pokud budete pokračovat po stejné trase dále do Černé Vody (z Vidnavy cca 11 km), kde začínají a končí Rychlebské stezky. Jde o 40 km největší síť trailů pro horská kola v ČR. Speciální kolo si zapůjčíte na místě, více viz cyklotrasa č. 8 tohoto průvodce. Ti, kteří netouží po adrenalinové bikerské jízdě, ale ještě toho mají málo, se mohou vydat z Vidnavy podél česko-polské hranice (stále cyklotrasa č. 6041) až do Mikulovic (z Vidnavy cca 14 km), kde směrem na Jeseník narazíte na novou cyklostezku (5 km) určenou i inline bruslařům. A pokračovat můžete až do Jeseníku – viz cyklotrasa č. 11 tohoto průvodce.

Zajímavosti na trase

Bílá Voda – Piaristická kolej z let 1723–33, kulturní památkou je hřbitov, na kterém jsou pochovány řádové sestry, které sem byly pro roce 1945 násilně internovány z celé České republiky. tel.: 584 413 202, www.bilavoda.cz



Javorník – centrum severního příhraničí (tel.: 584 440 144, www.mestojavornik.cz), zámek Jánský Vrch – staleté sídlo vratislavských biskupů se mj. pyšní největší sbírkou dýmek a kuřáckých potřeb v České republice, která čítá přes 1 200 kusů, tel.: 584 440 286, www.janskyvrch.cz

Městské muzeum Javorník, tel.: 584 454 494, www.kulturnidumjavornik.cz

i IC Javorník, Nádražní 160, tel.: 584 440 688, www.kulturnidumjavornik.cz

Bernartice – kostel sv. Petra a Pavla ze 13. stol., jeden z nejstarších na Jesenícku

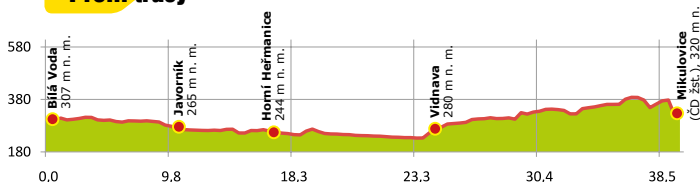
Vidnava – řada památek (domy na náměstí, kostel sv. Kateřiny, sochy z 18. století a zámek bývalého fojta) i venkovské muzeum, tel.: 584 435 131, www.vidnava.cz

Pozoruhodná je Lékárna U Černého orla – kulturní památka, v centru města. Její jedinečný secesní interiér pochází ze začátku 20. století. Je nejstarší dosud provozovaná lékárnou na Jesenícku. Byla založena italským lékárníkem z Padovy Janem Sarkanderem Bonorou v roce 1769, www.lekarna-vidnava.cz. Osvěžen v hor-
kých dnech nabízí nedaleké lomy, zvláště Stachovice (tel.: 584 435 144) s příjemným prostředím i koupáním.

i IC Vidnava, Radniční 84, tel.: 584 435 131, www.vidnava.cz



Profil trasy



Extratip!**Parametry trasy:**

Rychlebské stezky nabízejí několik tras různých obtížností, od trasy pro začátečníky – Trail podél Černého potoka, přes středně obtížné trasy jako je například Tajemný, až po trasy pro technicky zdatné cyklisty jako je například Wales nebo zcela nový úsek Přes velrybu. V letošní sezoně se otevře další, osm kilometrů dlouhá trasa nazvaná Superflow trail. Jezdcům nabídne terénní vlny, klopené zatáčky a jízdu mezi stromy. www.rychlebskestezky.cz, tel.: 607 061 445. Vhodné je celoodpružené kolo (120x120) a pláště 2.3. Možnost zapůjčení celoodpružených kol na místě v Infocentru RS. Stezky jsou značeny po celé délce. Značka je zelené kolečko s logem nebo dřevěné směrovky. Mapy jsou k dostání v Informačním centru RS nebo na OÚ v Černé Vodě.

Rychlebské
stezky

Popis trasy

Rychlebské stezky začínají a končí v obci Černá Voda – na parkovišti před kulturním domem u kostela. Jedná se o síť trailů – tras vybudovaných přímo pro horská kola. Čeká na vás přes 60 km unikátních tras, jež jsou rozděleny dle obtížnosti. Během roku 2012 plánujeme otevřít další novou trasu. Možná se při neobyčejné vyjíždce pokocháte krásami krajiny, možná využijete služeb základny s půjčovnou celoodpružených kol, zcela jistě si však odvezete jedinečné zážitky.

První stezky vznikly zrekonstruováním a adaptací starých loveckých chodníků. Nejsou to trasy z bodu A do bodu B, ale je to několik propojených okruhů, které začínají a končí v Černé Vodě. Smysl není dojet co nejdál, ale spíš si užívat jízdu. Jsou to pěšiny, které vás zavedou do hlubin lesů. Kličkují mezi stromy a obrovskými žulovými balvany, přejíždějí suťová pole, klikatí se kolem kaskád horského potoka. Povedou vás kolem dávno opuštěných lomů a nabídnou vám odpočinek s výhledem do kraje.



Zajímavosti na trase



Stezka Pod Sokolím vrchem projíždí obcí kolem hotelu Černá Hora a dále vede pod přírodní památkou Píšťala. Po nepoužívané lesní cestě stoupá k hájence na Starém Podhradí. Odtud pokračuje kousek po červené turistické značce k Mariinu prameni u starého mramorového lomu. Tady začíná první ze stezek „Chodník Dr. Weissnera“. Po něm budete stoupat

kolem potoka přes četné lávky až na křižovatku Pod Sokolím. Ještě pár stovek metrů po štěrkové a staré kamenné cestě a jsme na „Walesu“. Je to nejkrásnější část stezek. Začíná v nejvyšším bodě trasy 810 m n. m. Nabízí průjezdy pohádkovými úseky. Dovede vás na vysutou terasu mezi dvěma převislými kameny, kde si můžete odpočinout a kochat se výhledem do kraje. Dále už vás čeká jen cesta dolů. Můžete si vybrat jednu ze dvou variant. Stezky vás povedou mírným klesáním těmi nejtajemnějšími zákoutími Sokolího vrchu. Po devíti kilometrech technických chodníků s několika úseky štěrkovek sjedete u hradu Kaltenštejn, který obkroužíte po poslední stezce se studánkou. Zbývá už jen krátký návrat do centra obce.

Stezka podél Černého potoka je určena spíše začínajícím terénním cyklistům. Svoji estetickou hodnotou a hravostí však tento šestnáctikilový okruh uspokojí každého. Trasa kopíruje Černý potok a je fyzicky nenáročná. Vede z centra obce Černá Voda ke koupališti ve Velké Kraši. Odtud je možné si trasu prodloužit o návštěvu nedaleké Vidnavy a zpět vede po zelené turistické trase kolem skalního útvaru Venušiny Misky.



Parametry trasy:

Trasa: Loučná nad Desnou – Přemyslov – Kouty nad Desnou – Dlouhá Stráně – Loučná nad Desnou

Délka a povrch: 51 km, převážnou část cyklotrasy tvoří asfaltové účelové lesní komunikace, část lesní nezpevněné cesty a velmi malou část státní silnice.

Náročnost: Velmi náročná trasa.

Občerstvení na trase: Loučná nad Desnou, Kouty nad Desnou



Popis trasy

Vydáte se z Loučné nad Desnou po cyklotrase č. 6155 na vrchol Tři Kameny. Cyklotrasou č. 6155, cestou převážně po vrsťevnici, dojedete až na rozcestí Knižecí cesta, odkud sjedete směrem dolů podél Hučivé Desné do

Koutů nad Desnou. Po sjezdu k poště v Koutech odbočíte doleva a po krátkém úseku silnice I. třídy, také kolem nového sportovně-rekreačního areálu Kouty (možno využít lanovky k dopravě na Dlouhé Stráně, viz níže), stále po cyklotrase 6155, odbočíte po necelých 2 km na rozcestí Kouty n. D. – most, směrem na Dlouhé Stráně. Čeká na vás dlouhé a táhlé stoupání (převýšení přes 250 m) po asfaltové cestě, pro změnu kolem Divoké Desné na Dolní nádrž PVE Dlouhé Stráně. Po tom, co obnovíte síly, vás čeká poslední úsek s velmi náročným stoupáním až do výše 1350 m n. m., kde se nachází Horní nádrž (PVE) Dlouhé Stráně. Odměnou jsou rozhledy do všech stran. Za dobrého počasí můžete vidět i nejvyšší horu Jeseníků, Praděd (1492 m n. m.). Z této výšky je to po krátkém zhoupnutí již jen dolů. Příjemný sjezd v délce 11 km po krásné asfaltové lesní cestě až do Loučné nad Desnou, doprovázený řadou nádherných panoramatických výhledů, je opravdovým zážitkem.

Na posledním sjezdu z Horní nádrže ztratíte přes 800 výškových metrů, to už je znát a to si také za namáhavou túru zasloužíte.

Zajímavosti na trase



Loučná nad Desnou – centrum rekreace v podhůří Červenohorského sedla, vyrazit můžete do všech stran, cesty vedou pěší výletníky i cykloturisty k atraktivním cílům. Přes 90 km cyklotras v okolí Loučné je rozděleno do čtyř propojených okruhů. Každý z nich má svou barvu.

Vaš pozornosti by neměla uniknout obnovená umělá jeskyně, tzv. grotta či oranžerie nacházející se v zámeckém parku, který prošel zásadní obnovou. Služby viz trasa č. 6, www.loučna-nad-desnou.cz

Přemyslov – část obce Loučná nad Desnou, známá především jedním z nejmodernějších lyžařských středisek, www.desna-as.cz.



Kouty nad Desnou – vyhlášené centrum zimní i letní rekreace. Jedinečný nový areál letních i zimních sportů KOUTY. K dopravě na PVE Dlouhé Stráně můžete využít šestisedačkovou lanovku v dolní stanici areálu KOUTY. Naleznete zde řadu cykloturistických a pěších tras, speciální bike park pod lanovkou s půjčovnou kol, in-line

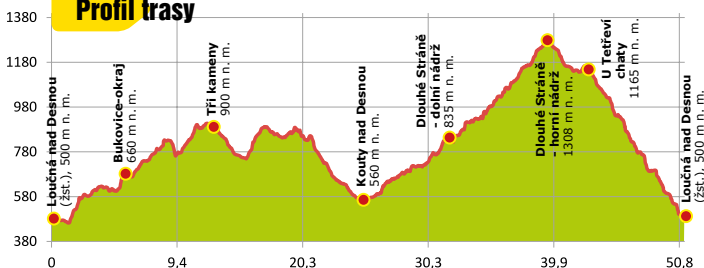
stezku, přírodní skanzen se zajímavými výjevy z historie Jesenicka. Zázemí areálu nabízí restaurace, kavárny, bowling, sportovní prodejnu a řadu kulturních a sportovních akcí. tel.: 725 059 900, www.kouty.cz

Přecherčpávací vodní elektrárna (PVE) Dlouhé Stráně – patří mezi 7 největších divů České republiky. Technický unikát a rozsáhlé vodní energetické dílo s několika „nej“, kde se elektřina vyrábí vypouštěním vody z horní nádrže umístěné ve výšce 1350 m n. m., která se napouští přecherčpáním vody z dolní nádrže v době přebytku energie. Voda je vedena dvěma tlakovými převaděči o průměru 3,6 m (!!!) a délce 1,5 km k turbínám u dolní nádrže. Exkurze probíhají celoročně. tel.: 583 283 282, www.dlouhe-strane.cz

i Informační centrum – areál Kouty, tel.: 725 059 900, výchozí bod prohlídek, prodej vstupenek, www.dlouhe-strane.cz, www.kouty.cz



Profil trasy



10 Za jesenickým Skřítkem i do lázní



Parametry trasy:

Trasa: Šumperk – Hraběšice – Skřítek – Vernířovice – Maršíkov – Velké Losiny – Vikýřovice – Šumperk

Délka a povrch: 44 km, převážnou část trasy (28 km) tvoří málo frekventované místní silnice, 14 km lesní komunikace.

Náročnost: Velmi náročná trasa.

Občerstvení na trase: Pokud je pěkně, tak na koupališti Krásné, dále na Skřítku a v každé obci na trase.



Popis trasy

Poměrně náročná trasa vede ze Šumperka směrem na Vikýřovice. Na křižovatce u penzionu U Jirsáka odbočíte po červené turistické značce směrem na letiště a dále míjíte přírodní koupaliště Krásné a stoupáte po silnici směrem na Hraběšice a dále až k vyhořelé chatě Traťovka. Zde silnice končí, máte za sebou 300 výškových metrů a stoupání bude pokračovat,

vpravo po žluté značce, severním svahem Kamenného vrchu až na rozcestí Hvězda s turistickým přístřeškem. Zde pokračujete 5 km po zelené značce směrem až na Skřítek. Máte za sebou dalších 300 výškových metrů. Po občerstvení v místním motorestu a pozdravu jesenickému skřítkovi sjedete po hlavní silnici směrem na Šumperk cca 1 km. Zde se po pravé straně napojíte na cyklotrasu 6189 do Vernířovic a potom dál na Sobotín. Před Sobotínem najedete na silnici směrem na Maršíkov po trase č. 6187. Vystoupáte po silnici poměrně strmý kopec, minete kótu Nad Maršíkovem a otevře se vám nádherný pohled do údolí a na jesenické hřebeny. Sjíždíte do Maršíkova a projíždíte kolem věhlas-

ného dřevěného kostelíku a stále po cyklotrase 6187 míříte do Velkých Losin. Přejedete na pravý břeh Desné a klidnou částí Losin míříte k lázeňskému parku (nedaleké termální koupaliště). Po prohlídce lázní míříte v pozadí Ruční papírnu a pokračujete k zámku. Po odpočinku a prohlídce jedete po cyklotrase 6114. Pokračujete asi 0,5 km po hlavní silnici směrem na Šumperk a potom odbočíte doprava k rekreačnímu areálu Losinka. Stále sledujete cyklotrasu 6114, která vás po vedlejších komunikacích přes Rapotín a Vikýřovice dovede nazpět do Šumperka.

Zajímavosti na trase

Šumperk – centrum regionu více info viz strana č. 17

Šumperk-Krásné – přírodní koupaliště

Hraběšice – výletní místo a centrum rekreace



Skřítek – horské sedlo ve výšce 877 m n. m., je východiskem řady turistických tras, z nichž nejvyhledávanější je hlavní hřebenová trasa směrem na Jelení studánku, Petrovy kameny a Ovčárnu. Občerstvení poskytuje zdejší motorest, jehož parkoviště hlídá socha Skřítko – dobrého ducha jeseníckých hor. <http://sedlo-skritek.ceskehory.cz>

Vernířovice – malebná horská obec, významné rekreační středisko, pozdně barokní kostel sv. Matouše, klasicistně upravený v 19. stol. Počátek čarodějnických procesů na losinském panství se vztahuje právě k této obci. Pět žen z obce bylo v letech 1679–82 upáleno a tragické události připomíná pomníček před budovou obecního úřadu. Také viz Čarodějnická cyklotrasa, č. 6.

Maršíkov – kostelík sv. archanděla Michaela, dřevěná roubená podélná stavba původně luteránského kostela z roku 1609. Kostel je významným dokladem pozdně renesanční rustikální architektury u nás. tel.: 583 248 546

Velké Losiny – termální lázně, venkovní termální koupaliště i pro veřejnost, zámek, Ruční papírna, více info viz trasa č. 6.

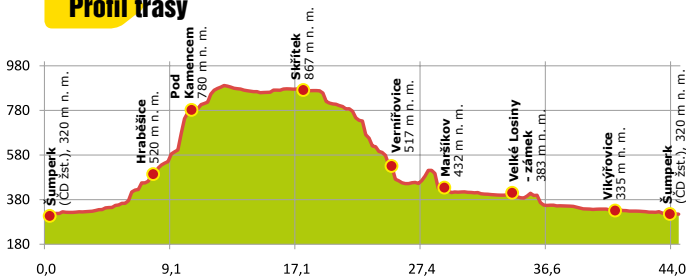
Rapotín – Zemědělský skanzen, Veteran muzeum, zoopark, více informací viz trasa č. 6

 IC Velké Losiny

Lázeňská 674, tel.: 583 248 422, www.iclosiny.cz



Profil trasy



11 Moravská stezka



Parametry trasy:

Trasa (v Ol. kraji): Mikulovice – Jeseník – Lipová-lázně – Ramzová – Branná – Hanušovice – Ruda n. M. – Bludov – Leština – Třeština – Mohelnice – Litovel – Horka n. M. – Olomouc – Dub n. M. – Tovačov – (Chropyně – Kroměříž, Zlín. kraj)

Délka a povrch: 148 km v Ol. kraji, trasa je navržena tak, aby byla sjízdná na běžném kole. Zhruba 2/3 jsou vedeny po málo frekventovaných silničkách III. třídy, zbytek po asfaltových či jinak zpevněných lesních a polních cestách.

Náročnost: Dálková trasa určená zkušeným cyklistům.

Občerstvení na trase: V každé obci se můžete dobře najíst a napít. Řada hospod přímo na trase.



Popis trasy (Mikulovice – Kroměříž)

Moravská stezka směřuje přes celou Moravu od severu k jihu. Celková délka je 280 km a severní část prochází Olomouckým krajem přes hornaté území Jeseníků do oblastí úrodných nížin Střední Moravy. Z Mikulovic (po nové cyklostezce, cca 5 km) vás cyklotrasa č. 54 a dále č. 53 povede údolím Bělé přes Českou Ves do Jeseníku. Na začátku obce Lipová-lázně trasa začíná stoupat do nejvyššího bodu celé stezky, kterým je Ramzovské sedlo (760 m n. m.). Zde se připravte i v létě na pravé horské počasí. V Ostružné opustíte silnici č. 369 a údolím říčky Branná a souběžně s naučnou stezkou Pasák dojedete kolem hradu Kolštejn do Branné. Odtud vás cyklotrasa 53 povede přes Vikantice do Hanušovic, města piva. Pokračujete po cyklotrase č. 51 směrem do Rudy n. M. a dále do Bludova, Sudkova, Leštiny, Třeštiny (vodní elektrárna Háj) a do Mohelnice. Zde, stále po cyklotrase č. 51, se dostáváte do nádherné

přírody Litovelského Pomoraví (popis až do Olomouce je totožný s trasou na str. 14–15). Z Olomouce Moravská stezka, tentokrát cyklotrasa 47, pokračuje mezi rybníky do Tovačova. Odtud pojedete přes Chropyni do Kroměříže, letního sídla olomouckých biskupů a arcibiskupů.

Zajímavosti na trase

Česká Ves – Muzeum motocyklových veteránů, adrenalin nabízí Ranč Orel a Adrenalin Park Jeseníky. www.veteranklub.cz, www.ranc-orel.cz, www.adrenalin-park.cz

Jeseník – lázeňské místo, ale i řada památek. Vodní tvrz ze 13. století, Vlastivědné muzeum, kostely a bývalý klášter voršilek.

i IC Jeseník, Palackého 2/1341, tel.: 584 498 155

Lipová-lázně, Muzeum Johanna Schrotha – zakladatele lázní Dolní Lipová, **Muzeum Slezského Semmeringu**, žel. nádraží v Horní Lipové (neleží přímo na uvedené trase). tel.: 584 421 209, www.ic-lipova.cz

Ramzová – výchozí bod pro řadu výletů. Nástupní stanice sedačkové lanovky na Šerák, horské minikáry, tel.: 583 230 070, www.bonera.cz, tel.: 603 485 619, www.haltmar.cz



Branná – zřícenina gotického hradu Kolštejn a položřícenina stejnojmenného renesančního zámku, www.branna.eu. Vitální svět, komplex relaxačního a regeneračního prostředí, www.vitalni-svet.cz

Hanušovice – pivovar láká nově otevřeným muzeem. Součástí areálu je také relaxační zóna a dětské hřiště, www.holba.cz

Bludov – žerotínský zámek s parkem a řada dalších památek. Nová, 4,5 km dlouhá naučná stezka „Bloudovská stráž“, www.bludov.cz



Třeština – vodní elektrárna z 90. let 19. stol. v části Třeštiny, zvané Háj, dnes národní kulturní památka. V blízkosti stojí další pozoruhodná stavba – vila Háj (dnes restaurace a penzion) a soubor jízďáren. tel.: 775 650 885, www.trestina.cz

Litovel, Horka n. M., Olomouc – popis viz str. 9

Dub n. Moravou – poutní chrám Očištění Panny Marie, tel.: 585 964 263, www.dubnadmoravou.cz



Tovačov – město s krásným zámkem, obklopené rybníky, židovský hřbitov, tel.: 581 706 951, www.tovacov.cz

Chropyně – zámek, rodiště kubistického malíře E. Filly, tel.: 734 173 890, www.muzeum-km.cz

Kroměříž – zámek a unikátní zahrady (památka UNESCO), muzea, tel.: 573 321 111, www.mesto-kromeriz.cz

Cyklobusy, cyklopůjčovny, servisy

Cyklobusy

Snadná přeprava cyklobusy pro cykloturisty s jízdními koly, pěší turisty i ostatní cestující je v průběhu letní sezony zajišťována v Olomouckém kraji několika společnostmi.

Při plánování vašeho výletu se informujte v nejbližším informačním centru, ale rozhodně se podívejte do aktuální nabídky jízdních řádů:

Pro Jeseníky a cesty do Jeseníků z Olomouce hledejte na:
<http://www.arriva-morava.cz/dopravni-sluzby/rekreacni-linky/>

Pro cesty na Dražanskou vrchovinu z Prostějova na:
<http://www.ftl.cz>

Tipy na půjčovny kol

Jeseníky

Česká Ves, Adrenalin Park Jeseníky, tel.: 731 543 237, www.adrenalin-park.cz

Javorník, Zbořil Marek, tel.: 737 763 974

Jeseník, Bike rent & taxi, ul. 28. října, Jeseník,
tel.: 584 414 051, 731 543 237, www.jeseniky.net/pujcovna-kol-jesenik

Loučná nad Desnou, Hotel Dlouhé Stráně
tel.: 583 235 133, www.dlouhestrane.hotel-cz.com

Rapotín, Rekreační komplex Losinka, tel.: 583 301 711, www.losinka.cz

Rejvíz, Chata „Pod Koberštejnem“, Rejvíz 67, Zlaté Hory, tel.: 737 241 330,
www.podkoberstejnem.cz

Střední Morava

Olomouc, CK PEŘEJ tours, třída Svobody 39, Olomouc,
tel.: 585 313 176, 603 113 344, www.perej.cz

Olomouc, Hlavní nádraží, Jeremenkova 23, Olomouc,
tel.: 840 112 113, www.cd.cz/pujcovnykol

Šternberk – úschovna kol v objektu Augustiniánského kláštera, denně 10–17 h, zdarma

Tipy na servisní služby

Jeseníky

Jeseník, Sport servis Tomšů, půjčovna, Lipovská 101, Jeseník,
tel.: 584 413 712, 776 608 706, www.sportservis.jesenik.com

Jeseník, SportMAX – Zdeněk HÁJEK, Karla Čapka 237/4, Jeseník,
tel.: 777 585 787, www.sportmax.jesenik.com

Šumperk, CYKLO SKI SPORT SERVIS, HAS bike v.o.s., Lidická 51, Šumperk,
tel.: 583 217 182, www.hasbike.cz

Zábřeh, Marian Švec, Nerudova 2153/6, Zábřeh,
tel.: 583 414 118, 603 463 620, www.hippocycles.cz

Staré Město, Oldřich Velička, Jamnická 117, Staré Město, tel.: 558 630 158

Zlaté Hory, Petr Vašínska, Nerudova 483, Zlaté Hory,
tel.: 777 192 325, www.cyklo servis.zlatehory.com

Střední Morava

Litovel, Rakola Bike, Nám. Př. Otakara 753/11, Litovel, tel.: 585 342 398, 731 112 455

Olomouc, Cyklo Kaňkovský, Chválkovická 44, Dukelská 3, Olomouc,
tel.: 776 359 678, www.cyklokankovsky.cz

Lipník nad Bečvou, Jiří Babka – prodej kol, Na Bečvě 1351, Lipník nad Bečvou,
tel.: 581 774 529, www.kolomotobabka.wbs.cz

Cyklosport Hranice - Tř.1.máje 1662/63, tel.: 581 607 549, 777 270 245,
www.cyklosporthranice.cz

Přerov, Jaroslav Konečný, Kramářova 1173/19, Přerov,
tel.: 581 259 013, <http://www.rj-cyklo.cz>

Uničov, František Urbánek, Střední 135/19, Uničov,
tel.: 725 471 259, 585 051 354, <http://www.ferysport.wz.cz>

Prostějov, Mystic bike, Plumlovská 32, Prostějov,
tel.: 582 337 697, 733 224 410, www.mysticbike.cz

Šternberk, SPORT TRI-ATLET SHOP, Čechova 107/1,
Šternberk, tel.: 585 011 687, www.sportovni-potreby-olomouc.cz

Kojetín, Aleš Zendulka, Svatopluka Čecha 826, Kojetín I-Město, tel.: 581 764 516

Mohelnice, Pavel Hampl, Třebovská 948/14, Mohelnice
tel.: 739 082 431, www.bikesportmh.cz



Co si nenechte ujít:

Na kole s průvodcem po Olomouci
www.olomoucbiketour.cz

Vyžijte této jedinečné služby a vydejte se po nejkrásnějších místech města Olomouce. Cesta na kole vám umožní během jediného dne poznat všechna zajímavá místa v Olomouci. Zsvěcený průvodce vám na

jednotlivých zastávkách podá zajímavé informace, které byste se jinak nedozvěděli. Uvidíte jak vyhlášené památky (chrámy, kašny, sloupy, hradby), tak absolvujete i jedinečné projíždky přes všechny olomoucké parky. U delší trasy projíždky zahrnuje i zastávku v typické místní hospodě (konzumace není zahrnuta v ceně), kde ochutnáte speciality i výborné pivo. Trasy jsou navrženy převážně po cyklostezkách a málo frekventovaných ulicích.

Cyklistická projíždky s průvodcem má dvě varianty (delší A a kratší B).

Delší trasa A, kde navštívíte dokonce i slatiniště a dostanete se pod jedno z nejvýznamnějších poutních míst v České republice – Svatý Kopeček, trvá 4,5 hod. a je dlouhá 18 km. **Kratší trasa B** trvá 2 hod. a je dlouhá 9 km. Cena zahrnuje zapůjčení kola, průvodce, reflexní vestu, pro děti do 15 let pilibu. Cestu můžete absolvovat i na vlastním kole. V sídle cestovní kanceláře si můžete také kolo jen zapůjčit.

Informace, objednávky:

CK Peřej tours, 779 00 Olomouc, tř. Svobody 39
tel./fax: 585 313 176, mobil: 737 514 359
www.olomoucbiketour.cz, www.perej.cz

Kde se s kolem dobře ubytovat i najíst?



Cyklisté vítáni

Níže jsou uvedena zařízení v Olomouckém kraji, která jsou zapojena do projektu Cyklisté vítáni. Tato zařízení splňují kritéria projektu – např. ubytování na jednu noc, vyprání a usušení oblečení a výstroje, uzamykatelná místnost pro bezplatné uschování jízdních kol, atd. Více najdete na www.cyklistevitani.cz

Jeseníky

- Hotel Stará Pošta**, Filipovice 27, Bělá pod Pradědem, tel.: +420 606 150 150, info@hotelstaraposta.cz, www.hotel-staraposta.cz, Bělá pod Pradědem
- Hotel Stará Pošta - restaurace**, Filipovice 27, Bělá pod Pradědem, tel.: +420 606 150 150, info@hotelstaraposta.cz, www.hotel-staraposta.cz, Bělá pod Pradědem
- Chata EDUARD**, Bělá 44, Bělá pod Pradědem, tel.: +420 602 447 557, info@chataeduard.cz, www.chataeduard.cz, Bělá pod Pradědem
- Chata Eduard - restaurace**, Bělá 44, tel.: +420 602 447 557, info@chataeduard.cz, www.chataeduard.cz, Bělá pod Pradědem
- Park Hotel - restaurace**, Domašov 21, Bělá pod Pradědem, tel.: +420 584 420 330, parkhotel@jeseniky.com, www.parkhotel.jeseniky.com, Bělá pod Pradědem
- Park Hotel**, Bělá pod Pradědem, Domašov 21, Bělá pod Pradědem, tel.: +420 584 420 330, parkhotel@jeseniky.com, www.parkhotel.jeseniky.com, Bělá pod Pradědem
- Penzion U Julka**, Domašov 54, Bělá pod Pradědem, tel.: +420 776 038 202, info@ujulka.cz, www.ujulka.cz, Bělá pod Pradědem
- Penzion U Julka - restaurace**, Domašov 54, Bělá pod Pradědem, tel.: +420 602 738 755, info@ujulka.cz, www.ujulka.com, Bělá pod Pradědem
- Penzion U Gladišů**, Bernartice 32, tel.: +420 721 647 688, a.gladis@seznam.cz, www.ugladisu.cz, Bernartice
- Relax centrum Kolštejn**, Branná 60, tel.: +420 583 286 421, info@relaxkolstejn.cz, www.relaxkolstejn.cz, Branná
- Relax centrum Kolštejn - restaurace**, Branná 60, tel.: +420 583 286 421, info@relaxkolstejn.cz, www.relaxkolstejn.cz, Branná
- Hotel Černá Voda**, Černá Voda 147, tel.: +420 584 452 529, hotelcernavoda@rychleby.cz, www.hotelcernavoda.rychleby.cz, Černá Voda
- Hotel Černá Voda - restaurace**, Černá Voda 147, tel.: +420 584 452 529, hotelcernavoda@rychleby.cz, www.hotelcernavoda.rychleby.cz, Černá Voda
- Hotel Zlatý Chlum**, Jánského 7, Česká Ves, tel.: +420 584 492 911, info@hotel-zlatychlum.cz, www.hotel-zlatychlum.cz, Česká Ves
- Hotel Zlatý Chlum - restaurace**, Jánského 7, Česká Ves, tel.: +420 584 492 911, info@hotel-zlatychlum.cz, www.hotel-zlatychlum.cz, Česká Ves
- Sport Klub Hvozd**, Hvozd 9, tel.: +420 582 334 743, pvsportklub@seznam.cz, www.sportpenzion.cz, Hvozd
- Ho Ho Kráček - ubytování**, Horní Hoštice 12, Javorník, tel.: +420 777 540 203, kramek.hoho@seznam.cz, www.navstivtejeseniky.cz, Javorník
- Ubytování U Hybšů - kemp**, Horní Hoštice 12, Javorník, tel.: +420 777 540 203, kramek.hoho@seznam.cz, www.navstivtejeseniky.cz, Javorník
- Penzion Mlýny**, Adolfovice 215, Jeseník, tel.: +420 737 241 216, Kaca.Stasi@seznam.cz, www.penzionmlyny.cz, Jeseník
- Penzion Trojkámen**, Nové Losiny 111/22, Jindřichov, tel.: +420 605 309 997, info@trojkamen.cz, www.trojkamen.cz, Jindřichov
- X-Park Františkov**, Františkov 124, Jindřichov, tel.: +420 777 639 629, info@x-park.cz, www.x-park.cz, Jindřichov
- Autocamping Lipová-lázně-Bobrovník**, Lipová-lázně, tel.: +420 584 421 309, camp@bobrovnik.cz, www.bobrovnik.cz, Lipová-lázně
- Hotel Helios**, Lipová-lázně 25, tel.: +420 775 775 942, info@heliosjeseniky.cz, www.hotelhelios.cz, Lipová-lázně
- Hotel Helios - restaurace**, Lipová-lázně 25, tel.: +420 775 775 942, info@heliosjeseniky.cz, www.hotelhelios.cz, Lipová-lázně
- Penzion Chiranka**, Lipová-lázně 505, tel.: +420 775 775 942, info@heliosjeseniky.cz, www.penzionchiranka.cz, Lipová-lázně
- Penzion Gól**, Rejhotice 166, Loučná nad Desnou, tel.: +420 583 235 532, p.strnad@c-box.cz, www.relax-gol.eu, Loučná nad Desnou
- Svíhák horský**, Loučná nad Desnou 64, tel.: +420 727 885 202, rezervace@svihak-horsky.cz, www.svihak-horsky.cz, Loučná nad Desnou
- Chalupa Pod Svíní horou**, Vlaské 74, Malá Morava, tel.: +420 603 932 444, info@podsvinihorou.cz, www.podsvinihorou.cz, Malá Morava
- Horský hotel Skiland - restaurace**, Ostružná 66E, Ostružná, tel.: +420 777 254 542, skiland@skiland.cz, www.skiland.cz, Ostružná
- Horský hotel Skiland Ostružná**, Ostružná 66E, Ostružná, tel.: +420 777 254 542, skiland@skiland.cz, www.skiland.cz, Ostružná
- Hotel Andromeda**, Ramzová 36, Ostružná, tel.: +420 728 571 971, recepce@hotel-andromeda.cz, www.hotel-andromeda.cz, Ostružná
- Hotel Andromeda - restaurace**, Ramzová 36, Ostružná, tel.: +420 728 571 971, recepce@hotel-andromeda.cz, www.hotel-andromeda.cz, Ostružná
- Stálá expozice hudebních nástrojů Ostružná**, Ostružná 66E, Ostružná, tel.: +420 583 230 068, skiland@skiland.cz, www.expoziceh.cz, Ostružná
- Horský Hotel Paprsek**, Nová Seninka 79, Staré Město, tel.: +420 583 294 100, paprsek@razdva.cz, www.paprsek.net, Staré Město

Horský Hotel Paprsek - restaurace, Nová Seninka 79, Staré Město, tel.: +420 583 294 100, paprsek@razdva.cz, www.paprsek.net, Staré Město

Horský Hotel Sněženka, Hynčice pod Sušinou 15, Staré Město, tel.: +420 583 239 008, info@hotel-snezenska.cz, www.hotel-snezenska.cz, Staré Město

Horský Hotel Sněženka - restaurace, Hynčice pod Sušinou 15, Staré Město, tel.: +420 583 239 008, info@hotel-snezenska.cz, www.hotel-snezenska.cz, Staré Město

Chata Štvanice, Štříbrnice 6, Staré Město, tel.: +420 774 712 922, chatastvanice@seznam.cz, www.chatastvanice.cz, Staré Město

Chata U Profesora, Kunčice 39, Staré Město pod Sněžníkem, tel.: +420 777 123 102, jiri.matous@email.cz, www.staromestsko.cz, Staré Město

Penzion Národní dům, Náměstí Osvobození 71, Staré Město, tel.: +420 583 239 170, narodnidum@seznam.cz, www.ceskehory.cz/narodnidum, Staré Město

Penzion Národní Dům - restaurace, nám. Osvobození 70, Staré Město, tel.: +420 583 239 170, narodnidum@seznam.cz, www.narodnidum.vrchniprchni.cz, Staré Město

Relax Point Hynčice, Hynčice pod Sušinou 103, Staré Město, tel.: +420 603 825 660, info@relaxpointhynvice.cz, www.relaxpointhynvice.cz, Staré Město

Relax Point Hynčice - restaurace, Hynčice pod Sušinou 103, Staré Město, tel.: +420 603 825 660, info@vlekyhynvice.cz, www.vlekyhynvice.cz, Staré Město

Wellness hotel Diana Velké Losiny, Žárovská 618, Velké Losiny, tel.: +420 725 879 834, info@diana-losiny.cz, www.diana-losiny.cz, Velké Losiny

Wellness hotel Diana Velké Losiny - restaurace, Žárovská 618, Velké Losiny, tel.: +420 725 879 834, info@diana-losiny.cz, www.diana-losiny.cz, Velké Losiny

Hospoda Modrý jelen, Školní 191, Vidnava, tel.: +420 739 063 806, lapis@seznam.cz, www.modryjelen.cz, Vidnava

Penzion Modrý jelen, Školní 191, Vidnava, tel.: +420 739 063 806, lapis@seznam.cz, www.modryjelen.cz, Vidnava

Hotel Praděd Thamm, Krmovská 197, Zlaté Hory, tel.: +420 584 453 724, recepc@hotelpraded.eu, www.hotelpraded.eu, Zlaté Hory

Hotel Praděd Thamm - restaurace, Krmovská 197, Zlaté Hory, tel.: +420 584 453 724, recepc@hotelpraded.eu, www.hotelpraded.eu, Zlaté Hory

Hotýlek U Pekína, Dolní Údolí 44, Zlaté Hory, tel.: +420 584 454 015, hotylekupekina@quick.cz, www.hotylekupekina.cz, Zlaté Hory

Hotýlek U Pekína - restaurace, Dolní Údolí 44, Zlaté Hory, tel.: +420 584 454 015, hotylekupekina@quick.cz, www.hotylekupekina.cz, Zlaté Hory

Penzion Rejvíz, Rejvíz 29, Zlaté Hory, tel.: +420 584 413 091, info@rejviz.com, www.rejviz.com, Zlaté Hory

Penzion Rejvíz - restaurace, Rejvíz 29, Zlaté Hory, tel.: +420 584 413 091, info@rejviz.com, www.rejviz.com, Zlaté Hory

Penzion V Gruntě, Dolní Údolí 43, Zlaté Hory, tel.: +420 584 453 033, vaclavmolak@tiscali.cz, www.penzionvgrunte.cz, Zlaté Hory

Restaurace V Gruntě, Dolní Údolí 43, Zlaté Hory, tel.: +420 584 453 033, vaclavmolak@tiscali.cz, www.penzionvgrunte.cz, Zlaté Hory

Střední Morava

Valáškův grunt, Kozov 7, Bouzov, tel.: +420 585 346 312, info@valaskuvgrunt.cz, www.valaskuvgrunt.eu, Bouzov

Hospůdka v Podlesí, V Podlesí 314, Grygov, tel.: +420 732 420 987, lj@vpodlesi.cz, www.vpodlesi.cz, Grygov

Turistické informační centrum Konice, Kostelní 46, Konice, tel.: +420 582 334 987, lexmanova@mekskonice.cz, www.mekskonice.cz, Konice

Penzion a restaurace Fantasy, Loučská 227, Lipník nad Bečvou, tel.: +420 608 866 229, krejcirikpavel@seznam.cz, www.restauracefantasy.cz, Lipník nad Bečvou

Penzion Fantasy - minigolf, Loučská 227, Lipník nad Bečvou, tel.: +420 608 866 229, krejcirikpavel@seznam.cz, www.restauracefantasy.cz, Lipník nad Bečvou

Penzion U Grygarů, Osecká 351, Lipník nad Bečvou, tel.: +420 581 771 503, ubytovani@gtour.cz, www.penzionugrygaru.cz, Lipník nad Bečvou

TIC Lipník nad Bečvou, nám. T.G.Masaryka 13, Lipník nad Bečvou, tel.: +420 581 773 763, tic@mek-lipniknb.cz, www.info.mesto-lipnik.cz, Lipník nad Bečvou

Turistické informační centrum Litovel, náměstí Přemysla Otakara 762, Litovel, tel.: +420 585 150 221, tic@litovel.eu, www.tic.litovel.eu, Litovel

Rekreační středisko Pohoda, Starý Maletín ev.č. 120, Maletín, tel.: +420 775 976 000, chatysvojanov@seznam.cz, www.chatysvojanov.cz, Maletín

Informační centrum Olomouc, Horní náměstí 583, Olomouc, tel.: +420 585 513 385, infocentrum@olomouc.eu, www.tourism.olomouc.eu, Olomouc

Penzion Ve mlýně, Na hrázi 117, Plumlov, tel.: +420 582 393 215, jb-vos@volny.cz, www.pensionvemlyne.com, Plumlov

CAMPING BALDOVEC s.r.o., Baldovec 319, Rozstání, tel.: +420 606 744 265, info@baldovec.cz, www.baldovec.cz, Rozstání

Lázeňská restaurace Slatinice, Slatinice 29, tel.: +420 585 944 599, prijem@lazneslatinice.cz, www.lazneslatinice.cz, Slatinice

Lázně Slatinice, Slatinice 29, tel.: +420 585 944 599, pobyty@lazneslatinice.cz, www.lazneslatinice.cz, Slatinice

Turistické centrum Slatinice, Slatinice 29, tel.: +420 585 944 697, asistentka@lazneslatinice.cz, www.tc-slatinice.cz, Slatinice

Handkeho občanské sdružení - areál bývalého augustiniánského kláštera ve Šternberku, Farní 3, Šternberk, tel.: +420 604 591 340, handke@seznam.cz, www.handke.cz, Šternberk

Pension Věžka, Uničovská 2149/99, Šternberk, tel.: +420 604 199 911, pensionvezka@email.cz, www.pensionvezka.com, Šternberk

Restaurace a kavárna Věžka, Uničovská 2149/99, Šternberk, tel.: +420 604 199 911, pensionvezka@email.cz, www.pensionvezka.com, Šternberk

Zámek Tovačov, Cimburkova 1, Tovačov, tel.: +420 723 334 794, zamek@tovacov.cz, www.zamek.tovacov.cz, Tovačov

Penzion Zámeček - Pivnice Varna, Pivovarská 900, Velká Bystřice, tel.: +420 606 745 831, info@penzion-zamecek-varna.cz, www.penzion-zamecek-varna.cz, Velká Bystřice

OLOMOUC CARD *region*

www.olomouregioncard.cz

Olomouc • Střední Morava • Jeseníky

Turistická karta Olomouc region Card vám umožní poznat nejzajímavější místa v Olomouci, na Střední Moravě a v Jeseníkách zdarma nebo s výraznou slevou.

Poznávejte, bavte se a ušetřete stovky korun!



ZDARMA: • hrady • zámky • muzea • zoo
• zábavné atrakce • veřejná
doprava v Olomouci • sbírkové skleníky • botanická
zahrada • arboretum • minigolf • golf

minimálně
70
míst



hrad Bouzov



Muzeum olomouckých tvarůžků
v Lošticích



zámek Jánký Vrch

SLEVY: • lázeňské procedury • bazény
• aquaparky • jeskyně • divadlo
• sport • restaurace • ubytování • adrenalinové
zážitky • muzea • památky

minimálně
100
míst



PVE Dlouhé Stráně



bobová dráha v Petříkově



Javořícké jeskyně

Kartu zakoupíte na min. 60 místech v Olomouckém kraji, především v informačních centrech, vybraných památkách a ubytovacích zařízeních. Podrobné informace o kartě, jejím využití a aktuálních cenách na www.olomouregioncard.cz



Informační centrum města Olomouce

Horní náměstí – radnice

tel.: 585 513 385, 585 513 392, <http://tourism.olomouc.eu>