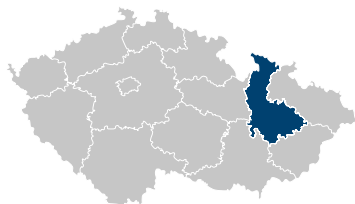


# Kempink

v Olomouckém kraji



[www.ok-tourism.cz](http://www.ok-tourism.cz)



### Kempaři, trampové a milovníci svobody,

asi to znáte také. Když někde dorazíte s karavánem nebo se stanem, zklame vás, že na místě, které jste si vybrali jako ideální, není například možné rozdělávat oheň. Přitom stanovat nebo kempovat bez opékání špekáčků je jako vařit bez soli. Aby se vám podobné nepříjemnosti vyhnuly, vydal Olomoucký kraj tohoto průvodce. Je určen pro lidi, kteří za vozem rádi tahají karavan, pomůže také těm, kdo chtějí trávit volno v kempech a vhod přijde i dobrodruhům, kteří milují nocleh pod širákem, pohorky a těžkou krosnu na zádech. Je to zkrátka příručka, která by neměla chybět žádnému cestovateli, jenž touží poznat krásy našeho kraje a svobodu cestování. Kempování a stanování není o pohodlí, přesto jsme se snažili, aby se vám v průvodci hledalo snadno a pohodlně. Trávit volné dny v přírodě je skvělý životní styl a Olomoucký kraj pro něj nabízí ideální podmínky. Myslím, že si s naším regionem budete skvěle rozumět.

### Ladislav Okleštěk

hejtman Olomouckého kraje

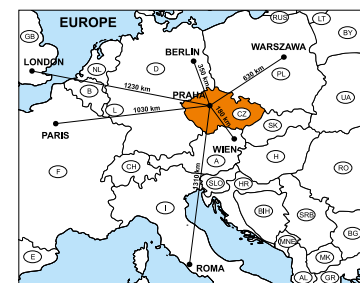
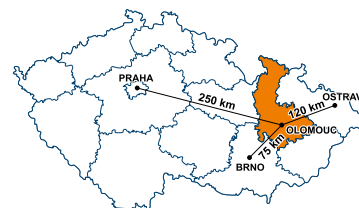
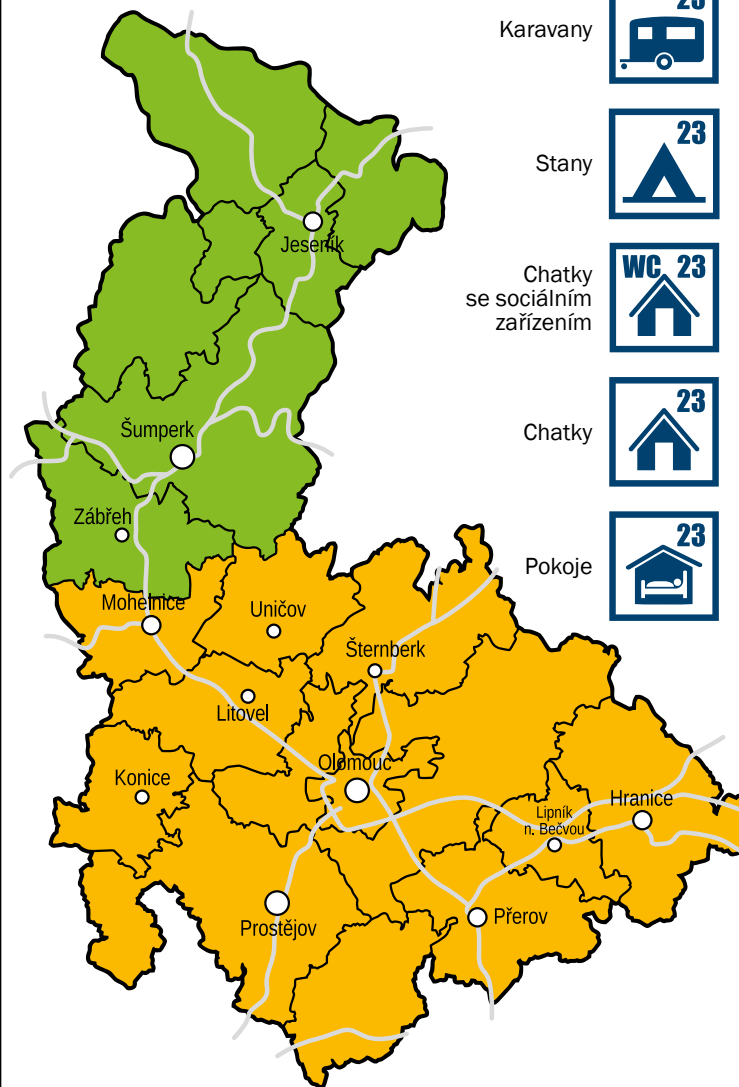


**Vydal:** Olomoucký kraj, Jeremenkova 40a, 779 11 Olomouc  
 e-mail: [tourism@kr-olomoucky.cz](mailto:tourism@kr-olomoucky.cz), [www.kr-olomoucky.cz](http://www.kr-olomoucky.cz), tel.: +420 585 508 111  
 1. vydání, 2017  
**Design, texty, sazba:** VENDI s.r.o.  
**Tisk:** TISKÁRNA K-TISK s.r.o.  
**Foto:** Archiv uvedených turistických cílů

**ISBN 978-80-87982-69-3**  
 ISBN 978-80-87982-68-6 (angl. vyd.)  
 ISBN 978-80-87982-71-6 (něm. vyd.)  
 ISBN 978-80-87982-70-9 (ital. vyd.)  
 ISBN 978-80-87982-72-3 (pol. vyd.)

### Typy ubytování a kapacita:

číslo uvádí počet míst (karavany, stany) a počet osob (chatky, pokoje)



### Vybavení kempů:

- Pitná voda
- Toalety
- Teplá sprcha
- Pes | Zvíře
- Kuchyňka
- Pračka
- Dětské hřiště
- Sportoviště
- Koupání
- Rybaření do 3 km
- Jízdárna do 5 km
- Bezbariérové zařízení
- Kreditní karty
- Směnárna
- Služba 24 hodin denně
- Kavárna
- Pripojka el. proudu
- Odpad | Výlevka pro WC
- Internet | WiFi | PC
- Info centrum | Receptce
- Úschovna kol
- Půjčovna kol
- Ohniště
- Grilování
- Poštovní schránka
- Společenská místnost
- Restaurace | Bufet
- Obchod
- Areál oplocen





Turistický region Střední Morava se vyznačuje bohatou historií a celou řadou významných architektonických památek. Historická centra měst na návštěvníky zapůsobí osobitou atmosférou a předloží své nejcennější poklady. Můžete zde nahlédnout do temných i romantických zákoutí hradů a zámků, připomenout si významné okamžiky naší historie díky rozsáhlým muzejním sbírkám a ochutnat tradiční gastronomické speciality.

Krajina Střední Moravy je zajímavá pro milovníky a znalce přírody, ale také pro vyznavače aktivní dovolené. Mohou si vybrat podle své kondice z pestré škály zážitků - vydat se malebnou přírodou pěšky, na kole nebo na koni, prožít dobrodružství při sjíždění řeky Moravy či uplatnit své sportovní ambice v celé řadě rozmanitých sportovních areálů.

## Obsah Střední Morava

Dobrodružství na Střední Moravě .....	5
Morava Camp **** .....	6 - 7
Camping Baldovec s.r.o.*** .....	8 - 9
Autokemp Šternberk ** .....	10 - 11
Resort Krásná Morava .....	12
AMK kemp Hranice .....	13
Camping Žralok Plumlov .....	14
Autokemp Přehrada Mostkovice .....	15
Kemp Lobodice .....	16
IN LIFE kemp Litovel .....	17
Vodácké tábořiště Hynkov .....	17
Stodola Nové Mlýny .....	18
Vila Háj .....	19
„Nej“ cyklostezky Střední Moravy .....	20
Turistická informační centra .....	21



## Dobrodružství Střední Moravy

### Bobové dráhy



Máte rádi, když vám vítr sviští kolem uší? S větrem o závod nemusíte uhánět jen na silnici na kole. Zkuste si bezpečnou adrenalinovou zábavu na některé z bobových drah na Střední Moravě. Pusťte se z kopce plnou rychlostí! Celoročně otevřená bobová dráha Hlubočky projíždějící speciálním korytem nabízí svezení o celkové délce 1540 m, přičemž samotný sjezd má 1030 m. Trať ztraktivňuje řada otoček, tunel i mostní konstrukce. V současnosti se jedná o nejdelší bobovou dráhu na Moravě. Kolejová bobová dráha v Park sportu Hrubá Voda je jednou z nejmodernějších bobových drah. Členitá, atraktivní, rychlá a bezpečná. V provozu je po celý rok a jízda je vhodná pro všechny věkové kategorie.

### Vodácká turistika po řece Moravě



Přijměte pozvání na řeku Moravu. Plavba po řece Moravě vás svezde chráněnou krajinnou oblastí na raftech a kánoích pod vedením instruktora. Trasa prochází kouzelnou scenérií nejhezčí moravské řeky, unikátní lokalitou lužních lesů, kde mimo vzácné flóry i fauny můžete spatřit bobra evropského. Nejnavštěvovanější úsek Moravy je z Hanušovic do Olomouce. Měří okolo 100 km. Na řece Moravě vás čekají naplaveninami zablokované meandry, sjízdňné i nesjízdňné jezy a stupně, ale nedejte se odradit. Od Postřelova je plavba vhodná i pro začátečníky.

### Javoříčské jeskyně



Podzemní systém Javoříčských jeskyní vytváří komplikovaný komplex chodeb, dómů a propastí. Byly vytvořeny v ostrůvku devonských vápenců a na jejich vývoji se podílel potok Špraněk. Návštěvníci dnes vstupují umělým vchodem do Suťového dómu. Ten má překrásnou bohatou krápníkovou výzdobu. Stropní část je poseta tisíci stalaktity a záclonkami různých forem a velikostí. Do prostoru vyúsťuje propast Lví jáma, jejíž celková hloubka je 60 metrů a navazuje na rozsáhlý systém chodeb a propastí středního a spodního patra. Prohlídková trasa pokračuje překrásně zdobenou vysokou chodbou do impozantního dómu Gigantů. Právě sem poprvé vstoupili po průstupu Objevnou cestou badatelé roku 1938. Podlouhlé obrovské prostoře dominují přes 4 metry vysoké stalagmity a stěna zdobená sintrovými náteky, tzv. Niagarský vodopád. Krásný pohled na dóm Gigantů skýtá visuté schodiště, které návštěvníky zavede do Pohádkových jeskyní. Javoříčské jeskyně toho nabízejí mnohem víc a ne nadarmo se o nich říká, že jsou to jeskyně s nejkrásnější krápníkovou výzdobou u nás.

### Sluňákov a Dům přírody



Unikátní expozice o přírodě Litovelského Pomoraví pod širým nebem. Galerie pod širým nebem snoubí přírodu s díly známých českých výtvarníků – Františka Skály, Miloše Šejna, Miloslava Fekara a Marcela Hubáčka. Na rozlehlém pozemku můžete objevit malebná zákoutí, netradiční herní prvky a odpočinková posezení, která tvoří unikátní venkovní galerii v přírodě – např. Rajska zahrada, Lesní chrám, či Sluneční hora snů a jiné. Areál je místem, kde se dá vnímat přírodní dění všemi smysly, je volně přístupný, vhodný pro kočárky, cyklisty i vozíčkáře.

### Hranická propast



Hranická propast je s hloubkou 404 metrů pod hladinou vody nejhlubší zatopenou jeskyní na světě. Nad hladinou zatopené jeskyně je ještě suchá část tzv. Suchá rotunda, která měří 69,5 metru. Propast se nachází na pravém břehu Bečvy v Hranickém krasu nedaleko Zbrašovských aragonitových jeskyní. Na samé dno zatím neprošla žádná sonda ani miniponorka. Hranický kras představuje unikátní území: na rozdíl od většiny krasových útvarů nevznikla leptáním pod prosakujícími z povrchu, ale silnými výrony termálních minerálních pramenů z hlubin.

# MORAVA CAMP \*\*\*\*



Petra Bezruče 795/13  
 789 58 Mohelnice  
 +420 775 111 721  
 www.moravacamp.cz

Provoz: Celoročně  
 GPS: 49° 46' 58" N 16° 54' 33" E



Rekreační areál Morava Camp se nachází v krásném prostředí lesoparku na okraji města Mohelnice. Leží v blízkosti CHKO v oblasti Litovelského Pomoraví, v blízkosti hradu Bouzov, pohoří Jeseníků, termálních lázní Velké Losiny, Mladečských a Javoříčských jeskyní a celé sítě cyklostezek.

V areálu jsou místa pro karavany, obytné přívěsy a stany a je možné také využít ubytování v nově zrekonstruovaném motelu. Všechny pokoje a chatky jsou striktně nekuřácké. Každý pokoj v motelu má vlastní koupelnu se sociálním zařízením, v pokoji jsou ručníky a ložní prádlo. V chatkách je rovněž ložní prádlo, dále elektrická zásuvka a stůl. V kuchyňkách jsou základní spotřebiče na mince (sporák, pračka) a lednice.

Během letní sezony se hostům připravují animační programy a pravidelné opékání špekáčků na velkém ohništi. Ke špekáčkům je možné si nedaleko koupit občerstvení v kiosku a poslechnout si

koncerty živé hudby, Noční klid však bývá striktně dodržen. Restaurace je součástí areálu a je zaměřena na českou kuchyni s denní nabídkou hotových jídel. Je možné si zamluvit snídaně, polopenze či plné penze, nebo si jen tak dojít na oběd či večeři podle chuti. Restaurace nabízí výběr alkoholických a nealkoholických nápojů, kvalitní kávu a pro děti točenou zmrzlinu.

Samozřejmostí je wifi připojení, bezbariérovost restaurace, dětský koutek a akceptace plateb stravenkami. K dispozici je řada venkovních sportů jako tenis, beach volejbal nebo minigolf. Příjemným zpestřením léta je zrekonstruované koupaliště s dětským brouzdalištěm, bufetem s posezením a průlezkami. Dětem se bude líbit v dětské herně, na dětském hřišti nebo na dopravním hřišti. K dispozici je půjčovna sportovního vybavení a kol pro dospělé i děti.



## TIP NA VÝLET

### Hrad Bouzov

Hrad je oblíbeným místem turistů, pro které jsou přichystány také kostýmované a večerní prohlídky. Je plně zařízen a vybaven. Mobiliiář pochází převážně ze soukromých sbírek arcivévodý Evžena Habsburského, částečně ze sbírek Německého řádu. Novodobé zařízení pak bylo vyrobeno speciálně pro objekt. Nejcennější částí hradu je novogotická kaple, vybavená gotickým oltářem a vyzdobená náhrobními kameny řádových mistrů. Hradní zbrojnice, původní gotický sál starého hradu, je vybavena ukázkami zbraní.



### Muzeum Olomouckých tvarůžků Loštice

Od roku 1994 je otevřeno v místě původní výroby tvarůžků Muzeum Olomouckých tvarůžků A. W. Ve sklepě, kde začíná muzejní expozice, je dokumentováno mletí a lisování tvarohu, v dalších podlažích pak vlastní výroba, ale také výrobci a jejich osudy. V muzeu je řada původních a jedinečných dokladů o výrobě tvarůžků. Při prohlídce je možno zhlédnout film „Příběh neobyčklé vůně z vyprávění strážníka Křópala“ – volné filmové zpracování historie výroby tvarůžků v A. W.







# CAMPING BALDOVEC s.r.o. \*\*\*

Baldovec 319,  
798 62 Rozstání  
+420 606 744 265  
www.baldovec.cz



Provoz: Celoročně  
GPS: 49° 24' 46.9" N 16° 48' 31.2" E



Rekreační středisko Baldovec se nachází na území Moravského krasu, jen pár kilometrů od propasti Macocha.

Centrum je situováno v malebném údolí Bílé vody, je obklopené hlubokými lesy a panenskou přírodou. Je specifické hlavně díky širokému výběru volnočasových aktivit. Návštěvníkům nabízí ubytování v několika kategoriích - od turistických chatek až po luxusní chaty a apartmány. Pro ty, kteří rádi tráví svůj čas přímo pod širým nebem, nabízí kemp plochu 40 000 m<sup>2</sup> pro vlastní stany nebo karavany včetně možnosti pronájmu elektrické přípojky.

V areálu kempu se dále nachází Vodní svět s možností využití whirlpoolu, dvou saun, vyhřívaných lehátek a dalších doplňkových služeb.

Návštěvníci mají k dispozici restauraci s venkovní terasou, wellness centrum se solnou jeskyní a masérnami, adrenalinové centrum s lanovými aktivitami a lezeckou věží, dále oblíbený paintball, lukostřelbu, tenisové a beachvolejbalové kurty či fotbalové hřiště.



Skvělé ubytování a dobré jídlo jsou samozřejmostí po celý rok. Parkování je možné v areálu v blízkosti chat.

Na své si zde přijdou hlavně milovníci přírody, protože Baldovec se nachází na území Moravského krasu, jen pár kilometrů od propasti Macocha. To samozřejmě představuje možnosti zajímavých výletů a aktivní prožití volného času.

Baldovec je komplexní centrum uprostřed přírody a může se stát základem pro dokonalou dovolenou, prázdniny či zajímavou firemní akci.



## TIP NA VÝLET

### Aquapark Koupelky Prostějov

V areálu na vás čekají tři bazény s mnoha atrakcemi. Dva tobogány, skluzavka, kamikadze, umělé vlnobítí, proudový kanál, chrliče, bublinky a pro děti hřiště s lezeckou stěnou a dětský bazén. Kromě vodních sportů můžete v prostějovském aquaparku hrát nohejbal, volejbal, košíkovou i tenis. Milovníci hry petanque mohou využívat dvě upravená hřiště.



### Plumlovská přehrada

Plumlovská přehrada byla vybudována na řece Hloučele z důvodu zamezení povodňových průtoků na dolním toku. Patří mezi nejstarší v ČR. Se stavbou bylo započato již v říjnu 1912. V roce 1933 byla přehrada dokončena a napuštěna. Plumlovská přehrada nabízí řadu aktivit a možností k prožití volného času. Mimo jiné např. letní kino či pod hrází minigolf. Milovníkům turistiky pak výlety po značených trasách mezi přehradou a zalesněným Zlechovským vrchem či k plumlovskému zámku.








# AUTOKEMP ŠTERNBERK \*\*



Dolní Žleb 26 2416  
785 01 Šternberk  
+420 585 011 300  
www.campsternberk.cz



Provoz: květen - září  
GPS: 49° 44' 52" N 17° 18' 20" E



Autokemp Šternberk se nachází na pomezí Hané a podhůří Nížkého Jeseníku, u údolní říčky Sitky lemované lesy, v rekreační oblasti města Šternberka. Návštěvníci se zde mohou ubytovat v chatkách, vlastních stanech, karavanech nebo obytných automobilech.

Kemp slouží především jako výchozí bod pro turistické, cykloturistické nebo poznávací vycházky a výlety po širokém okolí s mnoha pamětihodnostmi, hrady, zámky, jeskyněmi i minerálními prameny nebo ZOO. Poloha umožňuje turistické vycházky okolní přírodou všemi směry. Nejen rodinné odpočinkové, ale po prostudování mapy také celodenní podle turistických značek.



Na své si přijdou také cykloturisté, jimž jsou k dispozici značené cyklotrasy. Nově je také otevřena expozice Ecce Homo s historií tohoto závodu automobilů. Autoturistům se otevírá možnost návštěv velkého množství přírodních a historických zajímavostí v celém Olomouckém kraji. Je-li příhodné počasí, přijdou si na své i vyznavači sběru hub.


Koupání se nachází asi 1 km proti toku říčky Sitky ve velkém přírodním koupališti, nebo v městském koupališti s tobogánem vzdáleném asi 3 km. Při východu zadní brankou z kempu je asi 200 m vzdálený starší betonový bazén, kde jsou houpačky, prolézačky pro děti a také stánek s občerstvením. Ke koupání poslouží i nedaleké pískovny. Aktivně prožívat chvíle odpočinku mohou návštěvníci i přímo v areálu, kde si mohou zapůjčit vybavení a zahrát si badminton, kopanou, stolní tenis nebo klidně společenské stolní hry.



## TIP NA VÝLET

### Hrad Šternberk

Hrad nabízí návštěvníkům ke zhlédnutí unikátní soubor italské a severské raně renesanční malby i ukázky holandského a vlámského barokního malířství. Prohlédnout si můžete také šlechtické interiéry minulých století či vzácnou kolekci gotických a renesančních dřevěných plastik, např. reliéf Utrpení sv. Kunhuty je jednou z nejstarších dochovaných renesančních dřevorezeb na Moravě. Pohled do života moderní šlechty počátku 20. století je prezentován horkovzdušným vytápěním, koupelnami či jídelním výtahem.



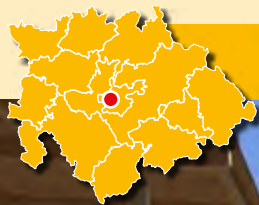
### Expozice času Šternberk

Expozice času je projekt, kterým Šternberk navazuje na svoji tradici města známého jako „město hodin“. Rozsáhlá výstava zachycuje téma času ve všech možných kontextech. Expozice nabízí atraktivní, 14 miliard let trvající příběh od Velkého třesku k atomovým hodinám. Jedinečnými exponáty a interaktivními programy přispělo více než 20 českých a světových muzeí. Přijďte se pobavit i poučit. Uvidíte, že v Expozici času ve Šternberku běží čas rychleji. V Expozici času si přijdou na své jak malí návštěvníci, tak i jejich rodiče.





# RESORT KRÁSNÁ MORAVA



Jarmily Glazarové  
779 00 Olomouc  
+420 727 969 853  
www.krasnamorava.cz



Provoz: duben - září  
GPS: 49° 36' 30"N 17° 14' 34"E



Resort Krásná Morava je nádherným koutem přírody nedaleko centra Olomouce.

Areál na březích Mlýnského potoka nabízí ubytování ve stanech či karavanech a díky své poloze u řeky Moravy je vhodný pro vodáky nebo pro turisty zajímaví se o město Olomouc, do jejíhož centra se dá dojít pěšky, nebo dojet na zapůjčených koloběžkách.

Milovníci cyklistiky se mohou vydat na výlet do nádherné krajiny Litovelského Pomoraví. V kempu si můžete zapůjčit gril a nebo se najíst v kiosku s posezením.

V rezortu Krásná Morava je také připraven letní kulturní program, o kterém se s předstihem můžete dozvědět na webových stránkách resortu.



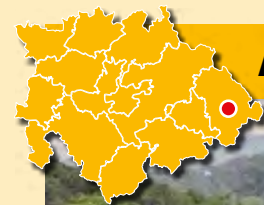
## TIP NA VÝLET

### ZOO Svatý Kopeček

Zoologická zahrada chová více než 1 700 kusů zvířat více než tří stovek druhů. Nabízí možnost prohlídky vzácných druhů zvířat v pěti pavilonech a mnoha dalších výběžích a expozicích, okružní jízdu vláčkem nebo 32 m vysokou vyhlídkovou věž, kterou žádná jiná ZOO nemá. ZOO se specializuje na žirafy, africké kopytníky, severskou faunu a mořská akvária. Raritou je obří žraločí akvárium – největší svého druhu v ČR. Kromě toho vás jistě zaujmou mořská akvária s korálovými útesy. Podobný zážitek nabízí také pavilon netopýřů. A lahůdka pro děti - skvělé lanové centrum!



# AMK KEMP HRANICE



Pod Hůrkou 2103  
75301 Hranice  
+420 777 774 611  
autokemp hranice@seznam.cz



Provoz: květen - září  
GPS: 49° 32' 30"N 17° 44' 32"E



AMK Kemp Hranice se nachází v těsné blízkosti Národní přírodní rezervace Hůrka. Nabízí klidnou dovolenou zejména pro rodiny s dětmi, a nadšence turistiky. Ubytování je zde možné ve stanech, karavanech a chatkách.

V areálu kempu je dětské hřiště, stolní tenis a hřiště s ruskými kuželkami. V blízkosti se nachází plovárna Hranice s možností koupání, golfové a tenisové hřiště. Pro krásný rozhled po přírodě z koňského hřbetu můžete využít jízdnárnu 5 km od kempu. Stravování je možné v restauraci uvnitř kempu.



## TIP NA VÝLET

### Zbrašovské aragonitové jeskyně

Zbrašovské aragonitové jeskyně leží v malebném údolí řeky Bečvy v lázních Teplice nad Bečvou. Byly objeveny v roce 1912 a pro veřejnost zpřístupněny od roku 1926. Jde o jedinečný jeskynný systém evropského významu vzniklý současným působením atmosférických vod a teplých minerálních vod vystupujících z velkých hloubek ve vápencích. Unikátní výzdobu tvoří minerál aragonit, dále tzv. raftové stalagmity a kulovité sintrové povlaky připomínající koblihy.





# CAMPING ŽRALOK PLUMLOV



Zámek 99  
798 03 Plumlov  
+420 775 568 378  
www.camp-zralok.cz



Provoz: duben - září  
GPS: 49° 27' 40.0"N 17° 00' 41.1"E



Camping Žralok Plumlov se nachází u břehu poklidného Podhradského rybníka na úpatí malebné Dražanské vrchoviny v zalesněné přírodě mimo obec s výhledem na panorama zámku Plumlov.

Ubytování v Camping Žralok Plumlov je možné ve vlastních stanech, karavanech, obytných vozech nebo v chatkách.

Přímo v areálu autokempu je k dispozici rychlé občerstvení, dětský koutek, společenská místnost s terasou, sportovní hřiště a ohniště.

V průběhu sezony se zde koná řada zajímavých sportovních a kulturních akcí a ke koupání lze využít Podhradský rybník.



## TIP NA VÝLET

### Záмок Plumlov

Plumlovský zámek nad Podhradským rybníkem se nachází v obci Plumlov. Zámek byl vybudován v letech 1680 – 1688 Janem Adamem z Lichtenštejna. Budova měla mít čtyři křídla s bohatě zdobenou fasádou. Zůstala však pouze torzem a nikdy nebyla obydlena. Zhlédnout můžete tři zámecké expozice: Zámeckou historickou se sbírkami keramiky, zbraní a nábytku. Druhá trasa zahrnuje Pohádkové sklepy - dvě podlaží sklepů s výkladem příběhů a bájí o Plumlově a jeho okolí. Třetí trasa Výjimečná je lehce adrenalinová trasa po dosud nepřístupných prostorech pátého a šestého podlaží a po části sklepů nízkého zámku.



# AUTOKEMP PŘEHRADA MOSTKOVICE



798 02 Mostkovice  
+420 582 362 220  
www.autokempmostkovice.cz



Provoz: červen - leden  
GPS: 49° 28' 03"N 17° 02' 32"E



Autokemp "Přehrada" Mostkovice se nachází nad hrází Plumlovské přehrady, odkud dohlédnete i na nedaleký Prostějov.

Samotná přehrada je oblíbeným místem osvěžení v letních měsících. V okolí je nepřeberné množství míst, kam vyrazit pěšky nebo na kole. Na dosah je třeba zámek v Plumlově nebo historické centrum Prostějova.

Ubytování je zde možné ve stanech, chatkách nebo ve vlastních karavanech. V areálu si můžete vypůjčit sportovní vybavení, jako třeba míče, tenisové rakety nebo petangue a využít je na multifunkčním hřišti v kempu. Pod hrází si můžete zahrát minigolf, plážový volejbal a na pláži u Vrbiček půjčit lodičku nebo šlapadlo. V okolí jsou možné i vyjíždky na koních.

Návštěvníci mají možnost vaření v rozdělených kuchyňkách, využít občerstvení v kempu nebo mohou dojít do blízké restaurace. V kempu je společné sociální zařízení.



## TIP NA VÝLET

### Záмок Čechy pod Kosířem

Klasicistní zámek obklopený přírodně krajinářským parkem, který patří k nejcenějším objektům historické zeleně na Moravě, je spjat s šlechtickým rodem Silva-Tarouca. Přitelem uměnímilovně hraběcí rodiny byl slavný český malíř Josef Mánes, který Čechy pod Kosířem pravidelně navštěvoval a tvořil zde v letech 1849–1871. Můžete si prohlédnout opravenou oranžerii a pokochat se interiérem zářícím novotou. Oranžerie funguje jako kavárna s občerstvením. Na podzim 2016 v parku vzniklo minizoo.





## KEMP LOBODICE



Lobodice 248  
751 01  
+420 775 586 006  
www.lobodice.cz



Provoz: duben - září  
GPS: 49°23'43.7"N 17°17'42.6"E



Kemp se nachází v klidném zákoutí na okraji obce Lobodice u mlýnského náhonu, který se vlevá do řeky Moravy.

Najdete zde jak prostor pro stanování, tak i pro sportovní využití - je tu hřiště na nohejbal a tenisový kurt.

Oddechová část nabízí zastřešené posezení s krbem, udírnou a grilem.

V blízkosti kempu se nacházejí tři hospůdky, kde se dá mimo jiné dobře najíst, a dva obchody.



### TIP NA VÝLET

#### Zámek Tovačov

Tovačovský zámek je velmi cennou památkou. Zámek, původně hrad, vznikl v bažinatém terénu na východním okraji města. Za posledních Cimburků bylo započato s přestavbou hradu na renesanční zámek. V jeho prostorách si dnes můžete prohlédnout kromě tematických příležitostných výstav především renesanční portál zámecké věže, zámeckou kapli s raně barokní štukaturou, levé křídlo zámku se schodištěm ve vídeňském stylu a obřadní síň města. Od roku 2012 jsou opět přístupné prostory Rytířského a Salmovského sálu. V jejich předsálí je nově instalována expozice Kulečnickového neboli Pánského pokoje. Nzapomenutelným zážitkem je výstup na zámeckou věž s vyhlídkou do širokého okolí.



## IN LIFE KEMP LITOVEL



Koupaliště 651  
784 01 Litovel  
+420 727 965 970  
www.in-life.cz



Provoz: duben - září  
GPS: 49°42'13"N 17°04'06"E



Kemp se nachází na vodácké cestě řeky Moravy a cyklostezce v Litovli. Je určený nejen pro vodáky a cyklisty, ale je vhodný také pro celé rodiny. Přímo v kempu mají hosté k dispozici půjčovnu lodí - kanoí, raftů, kajaků a kompletního vodáckého či sportovního vybavení. Rodičům s dětmi nechybí IN LIFE centrum aktivit či vodní atrakce - aquazorbing, dětská šlapadla, odvážnější mohou vyzkoušet zábavný bumper ball.

Pro přípravu vlastního občerstvení poslouží plechová přenosná kulatá ohniště. Osvěžit se báječným litovelským pivem mohou kempaři ve venkovním baru či příjemné vodácké restauraci v sousedství kempu. Na výlety po okolí stojí za to se vydat na zapůjčených koloběžkách, např. ke 100 m vzdálenému přírodnímu koupališti.



## VODÁCKÉ TÁBOŘIŠTĚ HYNKOV



Příkazy 3  
783 33 Příkazy  
+420 727 965 970  
www.in-life.cz



Provoz: duben - září  
GPS: 49°40'14.9"N 17°10'29.9"E



Oblíbené vodácké tábořiště Hynkov se nachází na pravém břehu řeky Moravy, resp. Mlýnského náhonu, a tvoří ideální odpočinkovou zastávku na trase z Litovle do Olomouce.

Je situováno v polovině vodácké cesty blízko místní hospůdky. Poslouží tak jako skvělé stanoviště pro občerstvení a osvěžení během letních dnů. Vodáci, kteří rádi sportují i „na suchu“ mohou využít hřiště na malou kopanou, nohejbal či volejbal.



### TIP NA VÝLET

#### Zámek Náměšť na Hané

Na východním okraji Drahanské vrchoviny, jen asi 15 km na západ od Olomouce, leží městečko Náměšť na Hané, v kterém najdete pozdně barokní zámek obklopený francouzským, kruhovým parkem. Návštěvníkům je zpřístupněno asi 20 pokojů bohatě zařízených nábytkem různých historických stylů. Určitě vás zaujmou rozsáhlé sbírky českého, vídeňského a čínské porcelánu, nejcennější je ojedinělá sbírka míšeňského porcelánu. Unikátní je také původní knihovna s téměř třemi tisíci svazky. Součástí zámeckých expozic je galerie moderního umění.







## STODOLA NOVÉ MLÝNY



783 21 Bílá Lhota  
+420 603 875 957  
www.stodola-morava.cz



Provoz: Celoročně  
GPS: 49° 43' 56" N, 16° 59' 46" E



Stodola se nachází v malé osadě Nové Mlýny mezi městy Mohelnice a Litovel. Budově zůstal název podle původního využití, kdy stavba patřila k mlýnu, který se nachází na protějším břehu řeky Moravy. Před čtyřiceti lety objekt vyhořel a pak už jen chátral. Nyní je nově zrekonstruován v původním, selském stylu. Pokud hledáte klid a pohodu, pak je toto místo právě pro Vás.

Tábořiště na louce kolem stodoly nabízí možnost přespat ve stanu a také dostatek prostoru pro rekreační sportování. K dispozici je půjčovna lodí a sportovních potřeb.

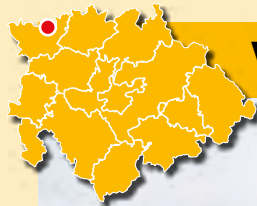

Prostory tábořiště se nacházejí v krásném a čistém prostředí CHKO Litovelské Pomoraví. Místo je oblíbené zejména pro krásnou přírodu, navíc v těsné blízkosti protéká řeka Morava, proto je místo obzvláště vhodné pro zastávku vodáků.



### TIP NA VÝLET

#### Arboretum Bílá Lhota

V zámeckém parku v Bílé Lhotě nedaleko Litovle se nachází významné arboretum s 400 druhů vzácných dřevin - listnatými, jehličnatými a stále zelenými dřevinami, které pocházejí ze severní Ameriky, Japonska, Číny, Malé Asie a dalších zemí. Park v Bílé Lhotě byl založen pravděpodobně kolem roku 1700 při renovaci zdejšího zámku, v té době byl osazen běžnými druhy dřevin. V roce 1926 přichází do Bílé Lhoty Quido Riedl, již tehdy známý jako odborník - dendrolog a začíná park přetvářet dle vlastních představ. Na ploše necelých tří hektarů esteticky velmi působivého parku soustředil téměř 500 druhů a forem okrasných dřevin.



## VILA HÁJ



Třeština 71  
789 73 Úsov  
+420 721 850 509  
www.vila-haj.cz



Provoz: duben - říjen  
GPS: 49.8038289N 16.9400511E



Areál Penzionu Vila Háj se nachází v osadě Háj ležící na řece Moravě, v krásném prostředí Litovelského Pomoraví. Svým návštěvníkům nabízí možnost ubytování v penzionu umístěném přímo v provorepublikové vile, nebo možnost táboření ve stanech či karavanech v bezprostřední blízkosti Vily Háj.

Areál nabízí letní venkovní občerstvení, zázemí pro opékání a sociální zařízení. V těsné blízkosti se nachází národní technická památka Vodní elektrárna Háj a také jezdecký oddíl s možností projížďky na koních. Díky ojedinělé architektuře a okolní přírodě je areál vyhledávaným cílem, cyklistů, vodáků, rodin s dětmi, milovníků koní a vůbec všech obdivovatelů unikátní architektury.



### TIP NA VÝLET

#### Mírov - Mírovská pěší trasa

Procházku můžete zahájit v centru Mohelnice a vyrazit po zelené turistické značce. Po ní přes Podolí, Vyšehorky, úpatím Vraního kopce do Mírova. Zde se na křižování turistických značek vydejte doprava po modré a pokračujte údolím řeky Mírovky až do Mohelnických lomů. Odtud přes Křemačov zpět do centra Mohelnice po modré turistické značce. Obec Mírov s hradem najdete 7 km severozápadně od Mohelnice. Na začátku Mírova po levé straně uvidíte věžeňský hřbitov s památníkem a kapličkou. Od hřbitova je krásné vidět samotný hrad, upravený v 18. a 19. stol. na věznici.





## „Nej“ cyklostezky Střední Moravy

### Cyklostezka Bečva



Doslova od horských pramenů do údolí se můžete vydat na kole díky ojedinělému projektu Cyklostezky Bečva, která je součástí tzv. první „cyklodálnice“ C1. Od pramene Rožnovské nebo Vsetínské Bečvy až po její soutok s Moravou projedete více než 160 km po značené cyklotrase vinoucí se podél řeky Bečvy. Projedete přes dva kraje, Zlínský a Olomoucký, malými i většími obcemi, městy, malebnou krajinou, poznáte památná i jinak zajímavá místa, turistické zajímavosti, ale především budete mít možnost v sedle kola absolvovat nezapomenutelnou cestu. Vybrané úseky Cyklostezky Bečva nabízejí možnosti vyžít také pro in-line bruslaře, kteří zde mohou vyrazit na asfaltu upravenou stezku a vychutnat si tak jízdu malebnou přírodou podél řeky. Přijďte si vyzkoušet tuto „dálnici“ na kole, koloběžce, na bruslích nebo třeba jen pěšky.

### Cyklostezka Hvězdná



Cyklostezka z Olomouce do Šternberka má délku 14 km a je značena číslem 6104. Cyklostezka je rovinatá a je vhodná pro všechny věkové kategorie, pro cyklisty i bruslaře. Cyklostezka začíná v Olomouci ve Chválkovicích, kde se nachází parkoviště pro auta. Pokračuje k nadjezdu v Černovíře, odkud se jede podél železnice. V místě křížení s Trusovickým potokem se cyklostezka odklání směrem na Hlušovice. Od levého břehu Trusovického potoka kolem obce Hlušovice se u mostu přes potok napojí na cyklostezku do Bohuňovic. Odtud cesta pokračuje stále po cyklostezce 6104, která vede podél železniční trati na Šternberk. Po cestě si můžete udělat přestávku s občerstvením v obci Štarnov a potom vás cyklostezka 6104 zavede stále podél trati až do Šternberka.

### Loupežnická cyklotrasa



Tato cyklotrasa mikroregionu Uničovsko vás zavede do kopcovitějších míst kolem Oskavy a k zřícenině hradu Rabštejn, kde v dávných dobách družina lapků a zlodějů přepadala bohaté kupce na cestě k Olomouci. Délka trasy je 40 km a jde o náročnější trasu, která vede členitým terénem převážně po asfaltových cyklotrasách a silnicích III. třídy. Odměnou vám bude spousta zajímavostí na trase. Například v Uničově na náměstí novogotický Kostel Nanebevzetí Panny Marie se zajímavými a honosnými interiéry a moderními okenními vitrážemi. V Dlouhé Loučce původně gotický kostel sv. Bartoloměje s cenným kruhovým portálem a budova barokního zámku, jehož součástí je také krajinářský park s cennými dřevinami. Šumvald je obec připomínaná již v roce 1287, Oskava, která je východiskem turistických i cyklistických tras do CHKO Jeseníky.

### Královstvím lesních skřítků



Cyklotrasa v okolí Uničova nabízí nenáročnou cykloturistiku rovinatým krajem Střední Moravy plným kulturních památek a přírodních zajímavostí, vhodnou zejména pro rodiny s dětmi. Vaše „pohádkové“ putování za skřítky - strážci lesa - začnete na pohodlné cyklotrase z Uničova do Štřelici, kde všechny děti a milovníky zvířat určitě potěší výběh koní. Pokud se dopředu objednáte, můžete zde také navštívit Vesnické muzeum. Dál pokračujete neznačenou asfaltovou cestou přímo za skřítky do jejich zeleného království. Les vás vítá šuměním stromů, tichým bubláním tekoucí vody a koberci pestrobarevných květů. Přes Jelení kopec po chvíli dojedete ke značené cyklostezce, kde odbočíte doleva a pokračujete k Novým Dvourům. Tady minete odbočku k romantickému areálu Nové Zámky, pak ještě obec Červenka. Kousek dál už vás vítají „Hanácké Benátky“ - město Litovel.

## Turistická Informační centra

### Střední Morava



#### Bludov

Turistické informační centrum  
Tř. A. Kašpara 37  
789 61 Bludov  
+420 725 508 214  
www.bludov.cz

#### Dřevohostice

Venkovské turistické  
informační centrum  
Zámecká 88  
751 14 Dřevohostice  
+420 723 910 281  
www.drevohostice.cz

#### Horka nad Moravou

Turistické informační centrum  
a ekologická poradna Sluňákův  
Skrbeňská 669/70  
783 35 Horka nad Moravou  
+420 585 154 711  
www.slunakov.cz

#### Hranice

Turistické informační centrum  
Pernštejnské nám. 1  
753 01 Hranice  
+420 581 607 479  
www.mic.hranet.cz

#### Cholina

Informační centrum Cholina  
Cholina 224  
783 22 Cholina  
+420 737 473 133  
www.obeccholina.cz/tic-cholina/

#### Kojetín

Vzdělávací a informační centrum  
Masarykovo nám. 8  
752 01 Kojetín  
+420 581 202 202  
www.kojetin.cz

#### Konice

Městské kulturní středisko  
Kostelní 46  
798 52 Konice  
+420 582 334 987  
www.mekskonice.cz

#### Lipník nad Bečvou

Turistické informační centrum  
nám. T. G. Masaryka 13  
751 31 Lipník nad Bečvou  
+420 581 773 763  
+420 731 640 848  
www.mesto-lipnik.cz

#### Litovel

Turistické informační centrum  
nám. Přemysla Otakara 762  
784 01 Litovel  
+420 585 150 221  
+420 721 269 146  
www.tic.litovel.eu

#### Mohelnice

Informační centrum Mohelnice  
Lazebnická 2  
789 85 Mohelnice  
+420 583 430 915  
www.infomohelnice.cz

#### Moravský Beroun

Městské kulturní a turistické  
informační centrum  
nám. 9. Května 4  
793 05 Moravský Beroun  
+420 554 773 147  
www.morberoun.cz

#### Náměšť na Hané

Turistické informační centrum  
Hrad 1  
783 44 Náměšť na Hané  
+420 585 952 184  
www.namestnahane.cz

#### Němčice nad Hanou

Turistické informační centrum  
Palackého nám. 25  
798 27 Němčice nad Hanou  
+420 582 386 440  
www.nemcicenah.cz

#### Olomouc

Informační centrum Olomouc  
Horní náměstí - podlouhý radnice  
779 11 Olomouc  
+420 585 513 385  
+420 585 513 392  
www.tourism-olomouc.cz

#### Olomouc

Tourist centrum s.r.o.  
Švédská 10  
772 00 Olomouc  
+420 585 222 138  
+420 585 231 460  
www.tourist-centrum.cz

#### Plumlov

Informační centrum na zámku Plumlov  
Zámecká 99  
798 03 Plumlov  
+420 588 882 662  
www.plumlovsko.cz/tic.asp

#### Prostějov

Regionální informační centrum  
Pernštýnské nám. 176/8  
796 01 Prostějov  
+420 582 329 723  
www.prostejov.eu

#### Přerov

Městské informační centrum  
nám. T. G. Masaryka 8  
750 02 Přerov  
+420 581 587 777  
www.prerov.eu

#### Slatinice

Turistické centrum Slatinice  
Slatinice 29  
783 42 Slatinice  
+420 585 944 599  
www.tc-slatinice.cz

#### Šternberk

Informační centrum Šternberk  
Horní nám. 2  
785 01 Šternberk  
+420 739 486 060  
www.poznej-sterbersko.cz

#### Uničov

Městské informační centrum  
Masarykovo nám. 29  
783 91 Uničov  
+420 585 054 880  
www.unicov.cz

#### Velká Bystrice

Kulturní a informační centrum  
Zámecké náměstí 775  
783 53 Velká Bystrice  
+420 734 236 506  
www.velkabystrice.cz





Jeseníky s podhůřím jsou horským rájem s mnoha přírodními, historickými i technickými poklady. V létě najdete v Jeseníkách stovky dobře značených tras jak pro pěší turistiku, tak pro cykloturistiku. Dalším důvodem k návštěvě Jeseníků jsou zdejší vyhlášené lázně, ale i památky a kulturní akce. V zimě k návštěvě Jeseníků lákají zdejší vyhlášená lyžařská střediska.

Atraktivní horský terén ocení v létě především vášniví turisté a cykloturisté, je však také ideálním místem pro příznivce adrenalinových sportů. Strmé skalní stěny, seskoky padákem nebo vyhlídkové lety ze Šumperka vám přinesou jedinečné a nezapomenutelné zážitky.

## Obsah Jeseníky

Dobrodružství na Jesenicku .....	23
Autocamping Bobrovník *** .....	24 - 25
Kemp Mamutov .....	26
Autokemping Krasné .....	27
Kemp Červenka .....	28
Cyklokemp Černý potok .....	29
Holiday resort Losinka .....	30
Kemp Ruda nad Moravou .....	31
Spoer & Relax areál Božeňov .....	32
Camp a Club Bušín .....	33
Penzion a kemp Mlýn .....	34
Račí údolí .....	35
Tábořiště FK Hanušovice .....	36
Pískáč Postřelmov .....	37
„Nej“ cyhlostezky Jeseníky .....	38
Turistická informační centra .....	39



## Dobrodružství na Jesenicku

### Adrenalin Park Jeseníky (Česká Ves)



V nádherné přírodě Jeseníků je pro vás připraveno množství aktivit, kde si vybere opravdu každý! Lanové centrum nabízí tři trasy různých obtížností, které je možno kombinovat, celkem je tu 47 překážek. Adrenalin Tower je 14 metrů vysoká věž s lanovou sítí, jakobovým žebříkem a horolezeckou stěnou s převisem a minimálně 6 cestami různých obtížností. Dětské lanové centrum je trasa pro děti, je 130 metrů dlouhá a je pro děti již od 4 let a 100 cm výšky. Speciální samojistící systém na všech 13 překážkách zajišťuje bezpečnost po celou dobu pobytu dětí ve výšce 1,5 - 4 metry. Obří houpačka znamená pořádnou dávku adrenalinu. Obří lanovka - 140 metrů dlouhý sjezd startující ve výšce 13 metrů, můžete se kochat nádherným výhledem na areál Adrenalin Parku i celé okolí. Adrenalin Park ještě nabízí vyjíždky na koních, trampolíny, bungee trampolínu, paintball či možnost vyzkoušet si lukostřelbu. Samozřejmostí je půjčovna horských kol a koloběžek včetně plného servisu.

### Sjezd na koloběžkách Areál Kouty



Chystáte se navštívit přečerpávací elektrárnu Dlouhé Stráně a nechcete se vracet tou samou cestou? Máte možnost využít půjčovnu koloběžek. Těšit se můžete na jedinečnou možnost nevšedního zážitku při nejdelším sjezdu na koloběžkách v Česku. Trasa nabízí nepřekonatelný sportovní a krajinářský zážitek. Její délka je přes 17 km, vede od horní nádrže Dlouhé Stráně kolem dolní nádrže a následně do areálu Kouty. Koloběžky i helmy se dají zapůjčit v prodejně Helia Sport na Kouteckém náměstí nebo přímo u horní nádrže Dlouhé Stráně. Poté se lanovkou dostanete na Medvědí horu (1 100 m. n. m) se zajímavou rozhlednou. S koloběžkou je pak třeba ujít trasu 4,5 km a dostanete se přímo k horní nádrži Dlouhé Stráně. Na trase můžete také odbočit přímo na dolní nádrž a vyhnout se tak závěrečnému stoupání. Následně vás čeká nádherný sportovní zážitek - 17 kilometrů sjezd na koloběžce (zhruba 30 minut) a dojedete zpět ke Kouteckému náměstí. Na trase se můžete kochat výhledy na nejvyšší horu Jeseníků a nejvyšší bod Česka (špička vysílače Praděd) či sledovat skály, kterými se pyšní jesenícké vrcholy.

### Sedačkovou lanovkou na Šerák



Sedačková lanová dráha vede po severním hřebeni Jeseníků a je celoročně v provozu. Obsahuje dva úseky. Spodní úsek Ramzová - Čerňava délka 1459m (čtyřsedačkový) a horní úsek Čerňava - Šerák délka 1810m (dvousedačkový). Lanová dráha končí pod vrcholem hory Šerák (1351 metrů nad mořem) kousek od známé horské Chaty Jiřího. Zde se můžete kochat výhledem do otevřeného údolí Jeseníků. Dále pak můžete pokračovat pěšky po hlavní hřebenové magistrále Jeseníků přes Keprník - Vřesovou studánku - Červenohorské sedlo - chatu Švýčárnu, Praděd, Ovcárnu, Vysokou holi, Kamzičnick, Ztracené kameny a Jelení studánku až na sedlo Skřítek.

### Hornický skanzen - Zlatorudné mlýny



Při cestě ze Zlatých Hor do Ondřejovic, leží malebné Údolí Ztracených štol. Říčka Olešnice zde opouští úzce zaříznutý úsek údolí a po miliony let ukládá zlato do náplavů. Zdejší rýžoviště byla těžena povrchově i hlubinně, tzv. měkkým dolováním. V současné době je v tomto romantickém údolí vybudována replika středověkých hornických mlýnů s naučnou stezkou „Údolí ztracených štol“. V mlýnici uvidíte drčení zlaté rudy a při troše štěstí si kousiček zlata můžete odnést domů. Oba dřevěné stroje, zhotovené podle dobových nákresů, jsou poháněny vodními koly, která čerpají energii z původního kanálu. Hornský ráz údolí a postavení vodních kol v kaskádě kolmo ke svahu vytvářejí čarokrásné zákoutí. Naučná stezka vás přivede i k místu, „kde voda teče do kopce“. Optický klam je na místě tak silný, že pozorovatel jen stěží pochopí umění dávných zlatokopů.

### Nýznerovské vodopády



Nýznerovské vodopády se nacházejí v osadě Nýznerov u Žulové v údolí Stříbrného potoka. Vodopády tvoří soustava kaskád a peřejí v romantické soutěsce nad ústím Bučinského potoka. Vznikly na prahu, tvořeném odolnější horninou - žilou amfibolického gabra. Díky poměrně vysokému průtoku jsou Nýznerovské vodopády nadmíru působivým přírodním jevem. Dolní část vodopádu protéká úzkou skalní soutěskou, která je obtížně přístupná. Horní část je zpřístupněná schodištěm, kterým se lze dostat až na dno jakéhosi „kotle“. Vodopády vznikly v místě, kde voda narazí na skalnaté prahy tvořené horninou odolávající erozi. Voda zde padá po jednotlivých stupních do hloubky 14 m a nejvyšší stupně dosahují 3 m. Od roku 1968 je zde vyhlášen Chráněný přírodní útvar Vodopády Stříbrného potoka. Nejsnadnější přístup je po lesní silničce z Nýznerova, která je přístupná jen pro pěší.



# AUTOCAMPING BOBROVNÍK \*\*\*



Lipová Lázně 648  
79061  
+420 584 411 145  
www.bobrovník.cz

€   

Provoz: Celoročně  
GPS: 50° 13' 29" N 17° 10' 27" E

-  32
-  100
-  56
-  15



Autocamping Bobrovník se nachází v údolí řeky Staříč mezi obcí Lipová Lázně a městem Jeseník v rekreační oblasti Bobrovník. Hostům je k dispozici celoroční ubytování ve čtyřlůžkových chatkách se společným sociálním zařízením, nebo v motelu ve dvou a třílůžkových pokojích s vlastním sociálním zázemím. Parkování je možné přímo u chatek či motelu.

Pro karavanisty je k dispozici 32 ohraničených parcel včetně elektrických přípojek (10A), turisté se stany zde najdou dostatečný a dobře udržovaný travnatý prostor pro stany všech velikostí a typů. Hostům je rovněž k dispozici samoobslužná prádelna a kuchyňka s možností uložení potravin v chladničce.

Romantiku táboření pak zvýrazní možnost využití upraveného ohniště a udírny. K vybavení kempu patří i restaurace, kde je možné u týdenních pobytů dohodnout stravování formou polopenze. V hlavní sezoně je možné nakoupit základní potraviny v každodenně otevřeném bufetu.



Koupání je možné v nedalekém přírodním koupališti na Bobrovníku. Ke sportovnímu vyžití poslouží kromě základního vybavení i půjčovna kol a sportovního náradí, v případě nepříznivého počasí kulečnick. Další široké možnosti sportovního a kulturního vyžití nabízí lázně a město Jeseník, obec Lipová Lázně a nejbližší okolí.

Jeseníky jsou však především předurčeny pro všechny druhy turistiky - pěší, cykloturistiku, zimní turistiku a sjezdové lyžování. Právě proto Autocamping Bobrovník poskytuje služby i milovníkům zimních sportů - všechny ubytovací a sociální objekty jsou elektricky vytápěny.

Autocamping Bobrovník je vhodným a velmi oblíbeným ubytovacím zařízením pro zájezdy různých kolektivů v mimosezonní době.

- 
- 
- 
- 
- 
- 
- 
- 
- 
- 
- 
- 
- 
- 
- 
- 
- 
- 
- 

## TIP NA VÝLET

### Jeskyně na Pomezí

Jeskyně Na Pomezí jsou největším zpřístupněným jeskynním systémem v České republice vzniklým rozpouštěním mramoru, tj. krystalického vápence. Vyznačují se úzkými, místy vysokými chodbami, které se v místech křížení rozšiřují v menší dómy. Pro tyto jeskyně jsou typické nátekové útvary vytvářející kaskády a mohutné členité krápníky. Podzemní prostory jsou také oblíbeným zimovištěm četných druhů netopýrů.



### Rozhledna Zlatý Chlum

Dominantou malebného okolí města Jeseník je kromě Priessnitzových léčebných lázní také nedaleký vrchol Zlatý Chlum (875 m.n.m.) s kamennou, šestadvacet metrů vysokou rozhlednou. Z věže je úchvatný výhled na Otmuchovské jezero v Polsku. Jižní výhled zachycuje celé pásmo Hrubého Jeseníku od Pradědu až k Šeráku. Za příznivého počasí je západním směrem viditelná skupina Kralického Sněžníku a severozápadním Rychlebské hory. Na vrchol vyhlídkové plošiny vede 145 schodů.






## KEMP MAMUTOV

Chrastická 100  
788 32 Staré Město pod Sněžníkem  
+420 704 701 630  
www.kemp-mamutov.cz



Provoz: Celoročně  
GPS: 50°07'09"N 16°56'20"E



Kemp Mamutov se nachází v údolí Prudkého potoka, který svým zurčením dotváří krásnou atmosféru. Romantiku tomuto místu pak dodává sledování východu a západu slunce z údolí. Čerstvý horský vzduch vás naplní energií k výletům do okolí.

Kemp je vhodný pro všechny, kteří rádi kempují v horách a čisté přírodě. V části kempu najdete přírodní ohniště, na ploše pod smrky jsou dřevěné lavice k posezení a odpočinku. Ač se jedná o menší kemp a autokemp, díky přilehlé chalupě a penzionu je o všechny skvěle postaráno. Bude vám totiž k dispozici sociální zázemí, restaurace a bar, turistické mapy a informace.

Sportovní nadšence potěší jak vybavení areálu, tak okolí. Uvnitř kempu jsou sportovní plochy s vybavením, disc golf, fotbalové hřiště. V případě špatného počasí je zde altán, kde jsou šipky, stolní fotbálek, dětský koutek, ping pong.

Pro nadšence cykloturistiky je zde možnost použít úschovnu a půjčovnu kol. Milovníkům rybaření se zde nabízí možnost rybolovu na soukromých rybnících u areálu.



### TIP NA VÝLET

#### Lesní bar Horní Lipová



Lesní bar je samoobslužný bar nacházející se v obci Lipová – lázně, v části Horní Lipová. Najdete ho na turistické cestě z Horní Lipové směrem k vrcholu Smrk po cca 2km. Turisté zde mají k dispozici širokou škálu nápojů, které chladí studená pramenitá voda, mohou si uvařit kávu nebo čaj. Cedule s nápisem „výlov“ ukazuje k dřevěnému žlabu, ve kterém se chladí plechovky s energetickým nápojem, pivo, pití pro děti. Na rozdělaném ohništi si můžete opéci špekáček, nebo vytáhnout klobásku z udírny. Lesní bar funguje 24 hodin denně. K placení slouží nenápadná pokladnička.

## AUTOKEMPING KRÁSNÉ

Nový Malín 551  
78 803  
+420 737 286 456  
www.nakrasnem.cz




Provoz: duben - září  
GPS: 49°57'57"N 17°01'58"E



Autokemp na Krásné se nachází u přehrady v rekreační oblasti zvané Krásné, kousek od města Šumperk, obklopen nádhernou přírodou a jesenickými horami. Tento nevelký areál nabízí klidnou rodinnou dovolenou strávenou ve stanech, karavanech nebo obytných přívěsech s možností el. připojení.

Atraktivní lokalita autokempu nabízí možnost koupání, rybaření, turistiky, cykloturistiky, houbaření, všestranného sportovního vyžití nebo jen lenošení u vody na čisté pláži s možností pronájmu vodních šlapadel. Nachází se zde víceúčelové hřiště na volejbal, fotbal, líný tenis a další sporty. Pro děti jsou v kempu houpačky, skluzavky a brouzdaliště.

V létě hosté zajisté ocení jak stravování v restauraci, tak i možnost zapůjčení grilů. Areál dále láká na bezbariérový přístup a nulový příplatek za domácí mazlíčky.



### TIP NA VÝLET

#### Expozice Čarodějnické procesy

Stálá expozice v tzv. Geschaderově domě v Šumperku představuje poutavou formou nejtemnější období šumperských dějin - nechvalně proslulé inkviziční procesy z druhé pol. 17. století. Není tajemstvím, že tragické osudy přímých obětí procesů s čarodějnicemi jsou úzce spjaty s památkově chráněným domem, v jehož starobylém sklepení se expozice nachází. Prohlídka expozice trvá přibližně 40 minut. Každý návštěvník obdrží po zaplacení vstupného osobního audioprůvodce, jehož prostřednictvím návštěvníky expozicí provází sám hlavní strůjce procesů, inkvizitor Jindřich František Boblig.





# KEMP ČERVENKA

Polská 578  
790 70 Javorník  
+420 604 261 942  
www.ekocentrumrychleby.cz



Provoz: květen - říjen  
GPS: 50° 24' 5" N 16° 59' 50" E



Kemp Červenka se nachází v Rychlebských horách ve městě Javorník a je dobrou volbou pro aktivní relaxaci. Návštěvníci mají možnost ubytovat se v moderních chatkách, vlastních stanech nebo karavanech. V areálu kempu je k dispozici venkovní koupaliště, brouzdaliště pro děti, trampolína, pískoviště, skluzavka, hřiště na fotbal a volejbal.


Hosté kempu mají možnost stravování v bufetu nebo v 1 km vzdáleném Javorníku.



## TIP NA VÝLET

### Rozhledna na Borůvkové hoře

Z vyhlídkové plošiny ve výšce 24 m se návštěvníkům nabízí nádherné výhledy na Rychlebské hory a roviny v sousedním Polsku. Rozhledna byla dokončena v roce 2006. Na Borůvkovou horu (898 m n.m.) v Rychlebských horách vedou pěší, cyklistické a v zimě běžecké trasy. Borůvková hora je důležitou křižovatkou turistických tras. Na samotném vrcholu Borůvkové hory se nacházejí polské rozcestníky a pamětní cedule, připomínající setkání českých a polských disidentů před Sametovou revolucí 1989.



# CYKLOKEMP ČERNÝ POTOK

Velká Kraš 456  
790 58 Velká Kraš  
+420 602 484 083  
www.taborcernypotok.cz




Provoz: Celoročně  
GPS: 50° 21' 15" N 17° 09' 56" E



Cyklokemp Černý Potok se nachází v nádherném prostředí Rychlebských hor, které uchvátí především obdivovatele panenské přírody.


V Cyklokempu se můžete ubytovat v dřevěných chatkách nebo vlastním stanu. Areál leží přímo na cyklotrasách, ty jsou největším lákadlem pro příznivce cykloturistiky. Trail podél Černého potoka je oblíben nejen u adrenalinových bikerů, ale i cyklistů s rodinami. Po náročném cykloturistice se můžete odreagovat koupáním v blízkých zatopených lomech nebo na koupališti Velká Kraš. Areál také poskytuje možnost objednat si celodenní teplou stravu. Okolní panenská příroda je ideálním místem pro turisty, malíře, fotografy, příznivce geocachingu nebo orientační běže.



## TIP NA VÝLET

### Jesyně na Špičáku

Jesyně Na Špičáku, se nachází mezi obcemi Písečná a Supíkovice. Jedná se o více než 400 m dlouhý labyrint chodeb a puklin, který již v dávných dobách sloužil často jako úkryt. Jesyně patří k nejstarším písemně doloženým jeskyním ve střední Evropě. Jesyně sloužila často jako úkryt, o čemž svědčí četné epigrafické nápisy a malby na stěnách (nejstarší z roku 1519). Znatelnými změnami v podobě nově zrekonstruovaných chodníků a mostků si podzemí prošlo v zimě 2007/2008. Chodby mají charakteristický srdcový profil, který jim vdechly tavné vody ledovce. Současná prohlídková trasa dlouhá 220 metrů je upravena bezbariérově.





# HOLIDAY RESORT LOSINKA



U Koupaliště 532  
788 14 Rapotín  
+420 583 301 711  
www.losinka.cz



Provoz: Celoročně  
GPS: 50°01'07"N 17°01'35"E



Rekreační komplex Losinka se nachází na úpatí Hrubého Jeseníku u obce Velké Losiny.

Nabízí ubytování v několika kategoriích: chatky, kempovou plochu pro stany a karavany, apartmány a velkou rodinnou chatu. Rekreační komplex nabízí sportovní vyžití: pingpongové stoly, hřiště, půjčovnu kol a další zařízení. K relaxaci můžete využít i wellness studio.

V blízkosti resortu se nachází známý renesanční zámek Velké Losiny a jeho zámecký park, dále v okolí naleznete termální lázně, termální aquapark i koupaliště, muzea a krásnou přírodu. Stravování je zabezpečeno formou polopenze nebo plné penze ve vlastní restauraci.



## TIP NA VÝLET

### Zámek Velké Losiny

Státní zámek Velké Losiny leží na jižním okraji stejnojmenné obce v údolí řeky Desné. Při prohlídce zámku návštěvníky ohromí především unikátní rytířský sál vyzdobený koženými tapetami, kachlovými kamny (z roku 1589) a stejně starým přiborníkem. K nejcennějšímu mobiliáři patří tapisérie ze 17. století s výjevem z antické mytologie. V tzv. barokním křídle je instalována obrazárna s díly středoevropských malířů 17. až 19. století. Osobnost Přemyslava III. reprezentuje rytířský sál se svatební hostinou ze 17. století. Jeho syn, Jan Jáchym, císařský rada, dovolil nahlédnout do svých soukromých pokojů, včetně honosné ložnice.



# KEMP RUDA NAD MORAVOU



Sportovní 300  
Ruda nad Moravou 789 63  
+420 583 301 612  
www.ruda.cz/org/26-koupaliste



Provoz: červenec - srpen  
GPS: 49°58'44.8"N 16°52'48.5"E



V Rudě nad Moravou naleznete možnost ubytovat se přímo v areálu místního koupaliště ve vlastních stanech i v příjemně zařízených chatkách. Rozsáhlý areál koupaliště poskytuje dostatek prostoru pro klidný odpočinek i pro sportovní vyžití. Nachází se zde kurt na volejbal, nohejbal, beach volejbalové hřiště, pingpongové stoly, minigolf a kuželky.

Samotné koupaliště se přímo nabízí projíždějícím vodákům k rekreaci. Jedná se o příjemný areál, ve kterém si na své přijdou děti i dospělí. K občerstvení poslouží malebný kiosek. Poloha koupaliště na břehu řeky Moravy je také ideální pro vodácké výpravy s možností zapůjčení lodí nebo raftů s kompletním vybavením.



## TIP NA VÝLET

### Muzeum silnic ve Vikýřovicích

Muzeum ve stálé expozici zachycuje vývoj silnic od nejstarších stezek až po dnešní moderní silnice. Je zde také k vidění nespočet historických map, dobových dokumentů nebo vzácných fotografií. Najdete tu výjimečnou sbírku služebních a firemních odznaků a medailí, stejně jako zrekonstruované silniční saně, bryčku, kololis či panorama s výjevem ze života cestáře. Ve venkovní expozici se pak nachází historické silniční mechanismy a ocelové příhradové mosty. Pro početné obdivovatele silničních mostů je připravena řada zajímavých exponátů – různé části kamenných, dřevěných, železných i železobetonových mostů.





## SPORT & RELAX AREÁL BOZEŇOV

Dolní Bušínov 146  
Zábřeh 789 01  
+420 583 411 299  
www.bozenov.cz



Provoz: Celoročně  
GPS: 49° 49' 59.1"N 16° 49' 35.7"E



Sport & Relax areál Bozeňov je situován v klidné lokalitě uprostřed lesů. Nabízí širokou škálu ubytování s možností relaxace, sportovního vyžití i koupání.

V srdci přírody na vás čekají útulné chatky, moderní penzion i luxusní Wellness hotel. Najdete zde adrenalinové centrum, jehož součástí je lanové centrum, lezecká věž, lukostřelba, skákačí boty, americké foukačky a bungee trampolína. Pro nejmenší je zde dětské hřiště s prolézacím hradem, houpačkami a lanovými hracími prvky. Nechybí multifunkční hřiště s umělým povrchem, fotbalové hřiště, antukové kurty, hřiště na plážový volejbal i stoly na ping-pong a půjčovna kol. V blízkosti kempu najdete přehradu Na Jahodné. Sport & Relax areál Bozeňov protíná cyklotrasa č. 6234 vhodná i pro in-line, a také turistická trasa, která potěší milovníky přírody.



### TIP NA VÝLET

#### Ruční papírna a muzeum papíru Velké Losiny

Areál národní kulturní památky ve Velkých Losinách vám při cestách za poznáním nabízí návštěvu zdejšího Muzea papíru, vybraných pracovišť výrobního provozu, reprezentační prodejny i stylové restaurace. Papírenská manufaktura ve Velkých Losinách představuje svým návštěvníkům na dvou prohlídkových okruzích Muzea papíru tradiční výrobní techniku papíru, dějiny řemesla i řadu technických zajímavostí. V období hlavní turistické sezony je nabídka pro návštěvníky rozšířena o další aktivity-možnost zhotovení vlastnoručních listů papíru, tvůrčí dílny s našimi lektory, speciální večerní prohlídky a pravidelné sezonní výstavy v galerii Muzea papíru.

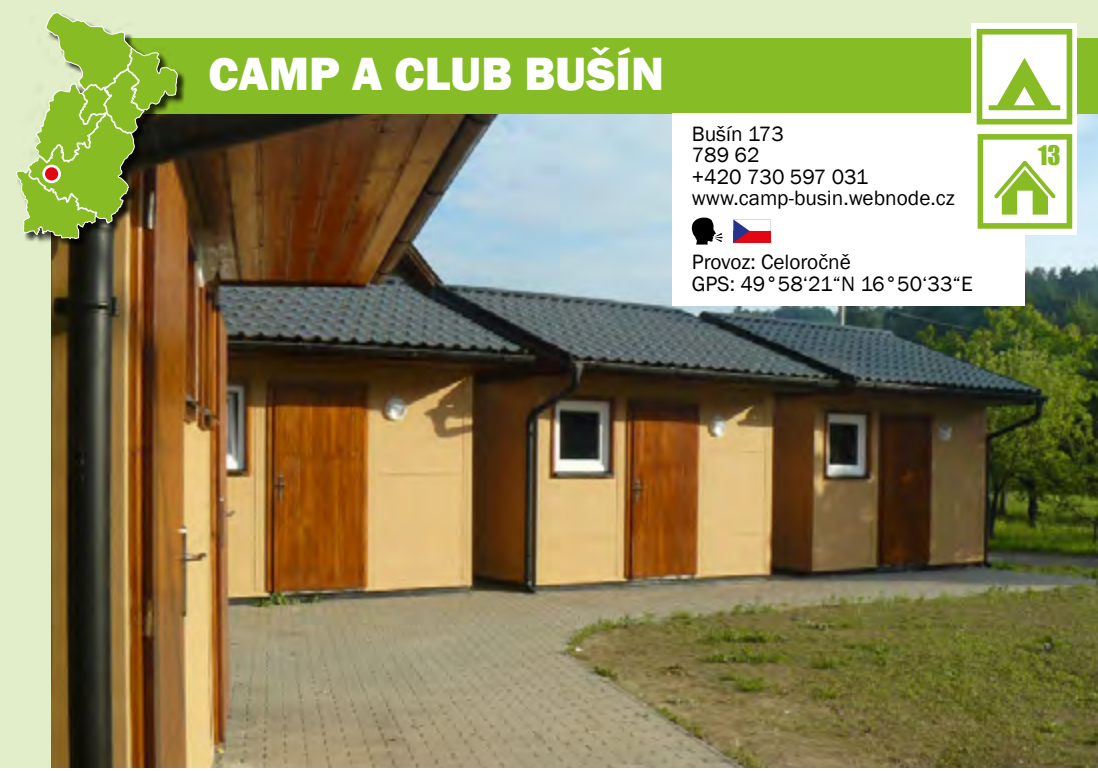


## CAMP A CLUB BUŠÍN

Bušín 173  
789 62  
+420 730 597 031  
www.camp-busin.webnode.cz



Provoz: Celoročně  
GPS: 49° 58' 21"N 16° 50' 33"E



Camp a Club Bušín se nachází v podhorské vesničce Bušín. V areálu se kromě tří chatek s celkovou kapacitou 13 osob a travnaté plochy k postavení stanů nachází krytá venkovní zahrádka s možností grilování na vlastním grilu. Součástí celého areálu je dětský koutek, trampolína a hřiště pro míčové hry s možností bezplatného zapůjčení sportovního vybavení.

Camp se nachází u Bušínského potoka, který se kousek odtud vlévá do Moravy. Toto prostředí nabízí příležitost ke krásným procházkám či výletům na kolech.



### TIP NA VÝLET

#### Rozhledna Háj

Rozhledna Háj u Šumperka je velmi krásná a znovu opravená rozhledna, ze které je nezapomenutelný výhled na Hanušovickou vrchovinu, Rychlebské hory, Šumperk, Hrubý Jeseník, Litovelské Pomoraví, Orlické hory i Králický Sněžník. Ze zasklené vyhlídkové plošiny ve výšce 24 m se nabízí nádherný pohled na hřbety Hrubého Jeseníku a město Šumperk. Na severovýchodě lze vidět Praděd, severozápadně se tyčí Králický Sněžník. V jižním směru se za dobré viditelnosti dá zahlédnout i bazilika na Svatém Kopečku u Olomouce nebo hrad Bouzov.





## PENZION A KEMP MLÝN



Rudé Armády 1  
78815 Velké Losiny  
+420 602 722 833  
www.penzion-mlyn.eu

Provoz: Celoročně  
GPS: 50°01'40"N 17°02'13"E



Penzion a kemp Mlýn se nachází ve Velkých Losinách, díky tomu se návštěvníkům otevírá široká škála rekreačních možností v okolí. Můžete se vydat na nedaleký zámek, do lázeňského parku, do bazénu s termální léčivou vodou a na mnoho dalších zajímavých míst. V okolí je spousta značených cyklostezek a pěších turistických tras, které nadchnou nejednoho návštěvníka. Ubytování je možné ve stanech, v penzionu nebo v chatkách. Pro hosty penzionu je přístupná kuchyňka, vybavená varnou konvicí a základním kuchyňským vybavením. K dispozici je i lednička a mikrovlnná trouba. Hosté mohou využít posezení s grilem a také ohniště. V areálu je také možnost si půjčit rybářské vybavení.



### TIP NA VÝLET

#### Přečerpávací vodní elektrárna Dlouhé Stráně

Dlouhé Stráně jsou třetí největší přečerpávací vodní elektrárnu na světě. Je to zároveň elektrárna s největším spádem v České republice a největším výkonem, její součástí je také největší reverzní vodní turbína v Evropě. Exkurze do přečerpávací elektrárny je možná celoročně každý den. Při prohlídce navštívíte technologické provozy v obrovských podzemních prostorách, dolní nádrž i impozantní horní nádrž v nadmořské výšce 1 350 m na hoře Mravenečník.



## RAČÍ ÚDOLÍ



Uhelná 126  
Javorník 790 70  
+420 584 440 161  
www.raciudoli.cz

Provoz: duben - říjen  
GPS: 50°22'17.2"N 16°59'59.9"E



Rekreační zařízení Račí údolí se nachází v Rychlebských horách, což samo o sobě poskytuje spoustu příležitostí pro turismus či cyklistiku. Oblast se může pochlubit velmi čistým ovzduším a vodou, kde se můžete setkat i s raky.

Rekreační zařízení má celkovou ubytovací kapacitu 158 míst. Z toho je 70 míst ve zděné budově, kde je 14 pokojů. Další 88 ubytovacích míst je ve dřevěných čtyřlůžkových chatkách a srubech. Areál nabízí venkovní bazén, tenisový kurt, výuku jízdy na koních, rybolov, velké množství turistických a cykloturistických tras v okolních horách. Milovníky potápění by mohla lákat možnost potápění v nedalekém lomu. Chatky a přílehlá budova poskytují veškeré potřebné sociální zařízení. Stravování je možné přímo v kuchyni rekreačního střediska (snídaně, obědy i večeře).



### TIP NA VÝLET

#### Zatopené lomy na Žulovsku

Jesenické zatopené lomy jsou atrakcí, která nemá jinde obdoby. Jejich velké množství a různorodost láká nejen milovníky koupání, ale také potápěče z celé republiky. Např. lom Rampa je pozoruhodný vysokou skalní stěnou, která mu dala jméno. Kromě lomu Rampa jsou v okolí i další lomy, které umožňují rekreaci. Najdete je v nedalekých Roklinách či Štachlovicích. Ve Vápenné patří k vyhledávaným Vycpálkův lom, stejně jako skorošický Vaňkův lom.





# TÁBOŘIŠTĚ FK HANUŠOVICE



Hanušovice  
788 33  
+420 727 965 970  
www.in-life.cz



Provoz: Celoročně



Tábořiště FK Hanušovice je součástí areálu místního fotbalového klubu FK Hanušovice a nachází se na břehu řeky Moravy 5 minut chůze od vlakového nádraží.

Je ideálním místem pro vodáky, kteří si chtějí odpočinout při sjíždění řeky Moravy.

Tábořit je možné na zatravněné ploše ve stanu s možností využití místního ohniště. V Hanušovicích se můžete osvěžit v hospůdce a pochutnat si na pivu z místního pivovaru Holba.



## TIP NA VÝLET

### Muzeum pivovarnictví Holba

Po stopách ryzího piva z hor se mohou návštěvníci vydat při návštěvě Pivovarského muzea a pivovaru Holba. Umožní jim to poznat výrobu piva v dobách dávno minulých i tradiční výrobu dnes. Budova muzea nabízí nejen expozice, ale také posezení ve stylové pivovarské hospůdce u čerstvě načepevané Holby.



# PÍSKÁČ POSTŘELMOV



Vyhňalovská  
Postřelmov 789 69  
+420 777 636 564  
www.piskac.postrelmov.org



Provoz: květen - září  
GPS: 49°53'59.3"N 16°55'41.8"E



Na břehu řeky Moravy poblíž Postřelmova se nachází bývalý písečný lom a dnešní rekreační středisko Pískáč Postřelmov. Díky své pozici u řeky se přímo nabízí vodákům, kteří zde naleznou i občerstvení a půjčovnu vybavení. Na přilehlých pozemcích lze sportovat, stanovat, organizovat diskotéky apod.

Na Pískáči se během léta koná kulturní program (od dětských dnů přes pálení čarodějnic až po hudební večery), o němž se můžete předem dozvědět na webových stránkách.



## TIP NA VÝLET

### Levandulová kavárna

V květnu 2015 byla otevřena malá levandulová kavárna na náměstí, přímo v centru města Zábřeh. Potěší se zde nejen milovníci kávy, levandule a vína, ale také všichni, které láká si prostě jen tak užít příjemnou chvíli v útulném a levandulí provoněném místě. Kavárna je otevřena od dubna do září. Objednat a vychutnat si můžete například levandulové cappuccino nebo levandulovou zmrzlinu, domácí dezerty nebo osvěžující levandulovou limonádu.





## „Nej“ cyklostezky Jeseníky

### Rychlebské stezky



Jezdíte na horském kole a baví vás jízda po úzkých pěšinách? Pak právě pro vás jsou Rychlebské stezky - traily pro horská kola, jejichž smyslem není dojet co nejdál a urazit co největší počet kilometrů, ale užít si jedinečnou krajinu Rychlebských hor. Rychlebské stezky, které vznikly zrekonstruováním starých loveckých chodníků, nabízejí zkušeným jezdcům maximální zážitky z jízdy na horském kole. Nejde o trasy z bodu A do bodu B, ale o několik propojených okruhů, které začínají i končí v Černé Vodě. Užít si můžete jedinečnou krajinu Rychlebských hor s hlubokými lesy, obrovskými žulovými balvany, opuštěnými lomy a horskými potoky. Trasy vás protáhnou přes suťová pole i přes brody, někde vedou jen jemným zářezem v hlinité půdě, jindy jsou umně vyskládané z opracovaných kamenů. V roce 2017 byly zpřístupněny nové linie na Sokolím vrchu. Další novinkou je nový Pumptrack a cvičné dráhy se skoky a kamennými sekcemi.

### Lipovské stezky



Lipovské stezky jsou stezky pro horská kola umístěné na louce nad zahradou hotelu Helios. Lipovské stezky představují síť ucelených stezek určených pro sjezdy horských kol a skládají se ze dvou trailů. Jedním z nich je stezka Helios, která vede na louce a měří 4 700 m. Dalším trailem je stezka Toč, která se nachází v lese a její celková délka měří 3 300 m s převýšením 70 m. Jedná se o několik propojených terénů, které začínají a končí ve stejném místě - není nutné se dopravovat z jednoho místa do druhého.

### Čarodějnická cyklotrasa



Vydejte se na kolech do 17. století, do období, kdy se na Jesenícku a později i Šumpersku odehrávaly čarodějnické procesy. Na této naučné cyklistické trase uvidíte vedle historického poučení a zajímavostí nádhernou krajinu Jeseníků. Trasa měří 138 kilometrů a je rozdělena na dvě části. Šumperská část (91 kilometrů) začíná v Mohelnici a pokračuje na Mírov, Šumperk, Nové Domky, Rapotín, Velké Losiny, Sobotín, Vernířovice a Červenohorské sedlo. Jesenícká část (47 kilometrů) má počátek na Červenohorském sedle, odkud vede do Domašova, Jeseníku, České Vsi a Zlatých Hor. Na trase je několik značených zastavení s informacemi týkajícími se čarodějnických procesů, obvykle se jedná o pamětní desky a pomníčky.

### Jescyklo



Přesně sto sedm kilometrů značených okruhů Jescyklo prochází především Sokolským hřbetem nad jeseníckými lázněmi a Českou Vsí, zavedou vás však i do Zlatohorské vrchoviny a pod hřebeny Jeseníků. Kolem České Vsi, Jeseníku a lázní vzniklo několik okruhů, které by měl zvládnout každý průměrný cyklista i šikovné dítě. Jedná se o kruhové cyklistické trasy, které vás provedou zdejší krajinou, seznámí se zajímavými místy a zároveň vás přivedou do místa, odkud vyjedete. Vydat se můžete na okruhy s názvem Za zatopenými lomy, Okolo Studničního vrchu, Tajemným hvozdem, Za starými osadami a Za výhledy. První tři objevují pouze oblast Sokolského hřbetu, tedy území protkané známými Rychlebskými stezkami. Na několika místech se zdatnější cyklisté mohou na traily přímo napojit. Během cesty si můžete odpočinout na odpočívadlech. Ve městě Jeseník, v Adrenalin parku Jeseníky a Priessnitzových lázních můžete využít cykloboxů pro uschování kol. V Priessnitzových lázních je kromě cykloboxů i samoobslužný servis, přístupný 24 hodin denně. Využít základní servis a úschovnu můžete také na Ranči Orel a v Adrenalin parku Jeseníky v České Vsi.

## Turistická Informační centra

### Jeseníky



#### Javorník

Ekologické centrum Rychleby  
Bílý potok 152  
790 70 Javorník  
+420 583 035 342  
[www.ekocentrumrychleby.cz](http://www.ekocentrumrychleby.cz)

#### Jeseník

Česko-polské informační centrum  
Palackého 12  
790 01 Jeseník  
+420 725 591 621  
[www.jeseniky.org/ic](http://www.jeseniky.org/ic)

#### Jeseník, Priessnitzovy lázně

Lázeňské informační centrum  
Priessnitzova 12/299  
790 03 Jeseník  
+420 584 491 470  
[www.priessnitz.cz](http://www.priessnitz.cz)

#### Kouty nad Desnou

Informační centrum  
788 11 Kouty nad Desnou  
+420 585 283 282  
[www.kouty.cz](http://www.kouty.cz)

#### Lipová - lázně

Informační centrum  
Lipová - lázně 476  
790 61 Lipová - lázně  
+420 584 421 209  
[www.ic-lipova.cz](http://www.ic-lipova.cz)

#### Rapotín

Turistické informační centrum  
Šumperská 530  
788 14 Rapotín  
+420 583 212 211  
[www.kkcrapotin.cz](http://www.kkcrapotin.cz)

#### Staré město pod Sněžníkem

Turistické informační centrum  
nám. Osvobození 166  
78832 Staré Město  
+420 725 502 753  
[www.staremesto.info](http://www.staremesto.info)

#### Štítý

Turistické informační centrum  
nám. Míru 55  
789 91 Štítý  
+420 583 440 109  
[www.stity.cz](http://www.stity.cz)

#### Šumperk

Informační centrum  
Hlavní tř. 14  
787 31 Šumperk  
+420 583 214 000  
[www.infosumperk.cz](http://www.infosumperk.cz)

#### Šumperk

Informační centrum  
nám. Míru 211/4  
78701 Šumperk  
+420 731 571 586  
[ic-sumperk.cz](http://ic-sumperk.cz)

#### Velké Losiny

Informační centrum  
Lázeňská 674  
788 15 Velké Losiny  
+420 583 248 248  
[www.iclosiny.cz](http://www.iclosiny.cz)

#### Vidnava

Informační centrum  
Radniční 84  
790 55 Vidnava  
+420 725 636 457  
[www.vidnava.cz](http://www.vidnava.cz)

#### Zábřeh

Infocentrum Zábřeh  
Čs. Armády 1  
789 01 Zábřeh  
+420 583 411 653  
<http://tourism.zabreh.cz/>

#### Zlaté Hory

Městské informační centrum  
Bezručova 144  
793 76 Zlaté Hory  
+420 584 425 397  
[www.zlatehory.cz](http://www.zlatehory.cz)

#### Žulová

Městská knihovna  
Josefínské nám. 1  
790 65  
+420 584 437 151  
[www.knihovnazulova.webk.cz](http://www.knihovnazulova.webk.cz)



# Turistická karta vstupy zdarma

Olomouc • Střední Morava • Jeseníky

## OLOMOUC CARD *region*

Olomouc region Card je turistická karta, opravňující držitele **ZDARMA** k návštěvě **nejzajímavějších míst** – hradů, zámků, muzeí, zoo aj. – v **Jeseníkách, Olomouci a na Střední Moravě**. Dále **umožňuje čerpat atraktivní slevy** na vstupy do vybraných turistických cílů, např. jeskyní, aquaparků a jiných zařízení. Ke každé zakoupené kartě obdržíte **ZDARMA stostránkovou barevnou brožuru** – praktického průvodce. Získáte informace, kde můžete kartu uplatnit, včetně kontaktů a otevírací doby.



**ZDARMA 88**  
minimálně míst

- hrady • zámky • muzea • zoo
- veřejná doprava v Olomouci
- sbírkové skleníky • botanická zahrada • minigolf • golf

**SLEVY 101**  
minimálně míst

- termály • aquaparky
- jeskyně • sport • restaurace
- ubytování • adrenalinové zážitky



Zlatorudné mlýny,  
Zlaté Hory



Zoo Olomouc



Bobovka KASTE, Petříkov



Zámek Čechy pod Kosířem

Prodejní místa, aktuální nabídku zapojených atraktivit  
a návrhy možných výletů s kartou ORC naleznete na

[www.olomoucregioncard.cz](http://www.olomoucregioncard.cz)